Deze deel-inventaris is voor Oost-Vlaanderen en opgesteld volgens de alfabetische rangschikking van de gemeenten en de deelgemeenten. De deel-inventaris omvat 218 zonnewijzers.

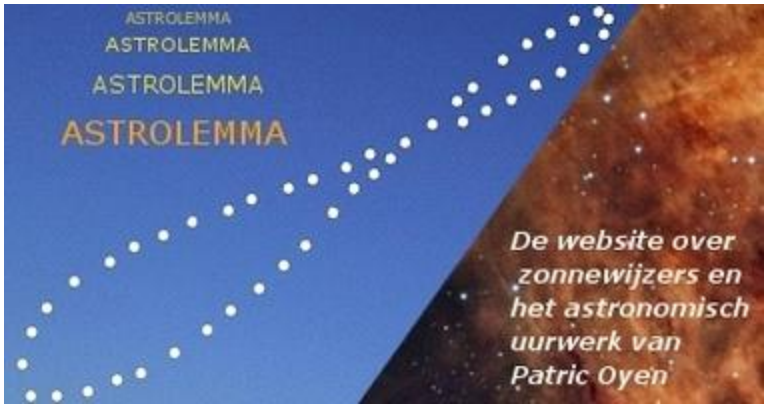

KATALOGUS Nr.: OOS052 **LOCATIE:** Museum Oud Hospitaal

STRAAT EN NUMMER: **POSTNUMMER:** 9300

TYPE: HOR **GEMEENTE:** Aalst **DEELGEMEENTE:** Aalst

BOUWJAAR **AANTAL STERREN:** **

Marmeren tafereel met bronzen stijl. Tekst en becijfering niet meer leesbaar. "CG" "aLs een sChaDuWe VerDWYnt VerDWYnen aLLe UWe Ueren"

KATALOGUS Nr.: OOS136 **LOCATIE:** Stadhuis

STRAAT EN NUMMER: Grote Markt **POSTNUMMER:** 9300

TYPE: VER **GEMEENTE:** Aalst **DEELGEMEENTE:** Aalst

BOUWJAAR 1760 **AANTAL STERREN:** ***

De zonnewijzer maakt deel uit van de rococogevel van het Landhuis van 1643-1645, ontworpen door architect H. De Doncker uit Antwerpen. (bron: "Gids voor Vlaanderen" Lannoo ISBN 90 209 2413 3). Dit Landhuis staat op de binnenplaats van het stadhuis. De zonnewijzer is aan de top van de rococogevel boven de inkomdeur aangebracht. Hij is uit de steen van de gevel gekapt en heeft een lichte oostelijke declinatie. De sierlijke rococo-ornamenten maken deel uit van de zonnewijzer. De goudkleurige latijnse uurcijfers zijn van VI tot V. Dit is een waardevol instrument.
De zonnewijzer werd uitvoerig beschreven in Zonnetijdingen nr. 52.
Tafereel uit hardsteen. Cijfers en uurpunten uitgekapt. Metalen stijl. Deze gevel werd opgetrokken tussen 1756 en 1760 naar een ontwerp van de Gentse architect Frans Luytens.

KATALOGUS Nr.: OOS046 **LOCATIE:** Tuin

STRAAT EN NUMMER: Baron R. Moyersoenpark 9a **POSTNUMMER:** 9300

TYPE: HOR **GEMEENTE:** Aalst **DEELGEMEENTE:** Aalst

BOUWJAAR **AANTAL STERREN:**

Horizontale stenen zonnewijzer. Rond tafereel met uitgekapte becijfering. Gemaakt door Pieter Boudens.

KATALOGUS Nr.: OOS007 **LOCATIE:** Museum Oud Hospitaal

STRAAT EN NUMMER: **POSTNUMMER:** 9300

TYPE: HOR **GEMEENTE:** Aalst **DEELGEMEENTE:** Aalst

BOUWJAAR 1785 **AANTAL STERREN:** ***

9-voudige zonnewijzer uit Denderwindeke. Wijst de uren aan op de breedtegraden van Wenen, Peking, Charlestown, Kairo, Jerusalem en Algiers. Chronogram. gemaakt door I.B.V. Eesbeke.

KATALOGUS Nr.: OOS137 **LOCATIE:** Voorgevel aan huis

STRAAT EN NUMMER: Bredestraat 162 **POSTNUMMER:** 9300

TYPE: VER **GEMEENTE:** Aalst **DEELGEMEENTE:** Aalst

BOUWJAAR 1950 **AANTAL STERREN:** **

Zeer mooie in kleur geschilderde zonnewijzer geinspireerd door gelijkaardige zonnewijzers in Oostenrijk. Volgens de eigenaar is het huis van de beginjaren 1950 en zou de zonnewijzer dezelfde ouderdom hebben. Tekst: "Alles bij Tijd en Wijle". Arabische uurcijfers van 1 h tot 6 h. Halve uurlijnen zijn aanwezig. De ijzeren staaf die als stijl dient, vertrekt in een gele zonnecirkel vanuit de muur. De zonnewijzer heeft een mooie schildering van druiventrossen aan een wijnrank. In het huis woonde de schrijver Ben Putteman die de roman "Pee Klak" schreef. Pee Klak was een volksfiguur uit Moorsel bij Aalst. Er is nu een ambachtelijk bier dat naar hem genoemd is.

De zonnewijzer is in 2021 verdwenen omdat er een flatgebouw naast de woning komt.

KATALOGUS Nr.: OOS008 **LOCATIE:** Belfort

STRAAT EN NUMMER: Grote markt **POSTNUMMER:** 9300

TYPE: VER **GEMEENTE:** Aalst **DEELGEMEENTE:** Aalst

BOUWJAAR **AANTAL STERREN:** ***

Twee verticale zonnewijzers gemaakt uit halfcirkelvormige geverfde metalen constructies met daarop gelaste uurcijfers. De stijlen zijn geverfde ijzeren staven.
Aflezing: zuidoostelijke gevel : van V h tot II h in plaatselijke ware zonnetijd.
Zuidwestelijke gevel : van XI h tot VIII h in plaatselijke ware zonnetijd .
Bijzonderheden: uit archiefonderzoek blijkt dat dit reeds de achtste generatie zonnewijzers is op deze toren. De eerste dateerde van 1461. In 1729 werden voor het eerst twee zonnewijzers aangebracht. De huidige zijn een gecorrigeerde reconstructie uit 1994 van de 19de eeuwse exemplaren (op initiatief van Eric Daled). Bij de laatste versie hebben de stijlen de juiste richting naar de noordpool.

KATALOGUS Nr.: OOS053 **LOCATIE:** Museum Oud Hospitaal

STRAAT EN NUMMER: **POSTNUMMER:** 9300

TYPE: ALL **GEMEENTE:** Aalst **DEELGEMEENTE:** Aalst

BOUWJAAR 1827 **AANTAL STERREN:** **

Wereldbol met kubusvormige meervoudige zonnewijzer. Zuid-, west- en oostwijzer. Afkomstig van gemeenteschool van Wieze. Gift uit 1950 van Clemens Uytersprot.

KATALOGUS Nr.: OOS031 **LOCATIE:** Kerk Sint-Martinus

STRAAT EN NUMMER: Sint-Martensplein **POSTNUMMER:** 9300

TYPE: MER **GEMEENTE:** Aalst **DEELGEMEENTE:** Aalst

BOUWJAAR 1839 **AANTAL STERREN:** ***

Gaatje in glasraam van het zuidertransept. Een zonnestraal werpt door dit gaatje een lichtvlek op een meridiaanlijn. De meridiaanlijn is een koperen strip in de bevloering. Dit is één van de middagwijzers van Adolphe Quetelet met het oog op de opstelling van een betrouwbare uurregeling in het prille begin van de Belgische spoorwegen. Deze constructie dateert van 1839, het oculus is echter een reconstructie van 1912 .

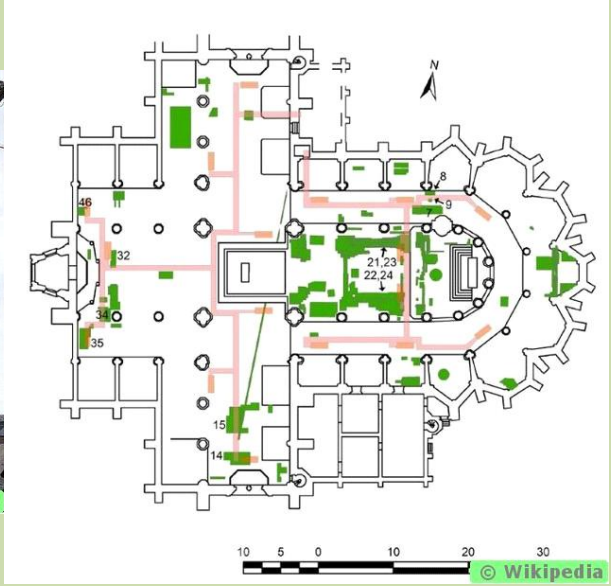

KATALOGUS Nr.: OOS214 **LOCATIE:** Tuin aan voorzijde woning

STRAAT EN NUMMER: Alfons De Cockstraat 14 **POSTNUMMER:** 9310

TYPE: EQU **GEMEENTE:** Aalst **DEELGEMEENTE:** Herdersem

BOUWJAAR **AANTAL STERREN:** **

De straatnaam van de locatie werd genoemd naar de Herdersemnaar, Alfons De Cock, die de grondlegger was van de wetenschappelijke volkskunde in Vlaanderen.
Stalen equatoriale hoepelsfeer op mooie stenen sokkel.

KATALOGUS Nr.: OOS087 **LOCATIE:** Kerk Sint-Martinus, aan zuiderzijde toren.

STRAAT EN NUMMER: Marktplein **POSTNUMMER:** 9310

TYPE: VER **GEMEENTE:** Aalst **DEELGEMEENTE:** Moorsel

BOUWJAAR **AANTAL STERREN:**

De becijfering op de witte zandsteen is verdwenen. De stijl is nog aanwezig. Gezien de bijzondere dorpskern, de eeuwenoude kerk (het oudste gedeelte dateert uit de 13de eeuw), de nabijheid van het bekende Renaissancistisch waterslot, omstreeks 1525 gebouwd in opdracht van Karel van Croy, abt van de nabijgelegen abdij van Affligem en de ligging op de toeristische fietsroute Leirekensroute", is deze zonnewijzer zondermeer een restauratiedossier waard.
Soort : Verticaal, oostelijk afwijkend
Uit een litho van 1901 van de Gentse kunstenaar Armand Heins (1856-1938) blijkt echter dat het hier wel degelijk om het overblijfsel van een verticale zonnewijzer gaat.



KATALOGUS Nr.: OOS111 **LOCATIE:** Kerk O.L.Vrouw

STRAAT EN NUMMER: Dorpsplein **POSTNUMMER:** 9320

TYPE: VER **GEMEENTE:** Aalst **DEELGEMEENTE:** Nieuwerkerken

BOUWJAAR **AANTAL STERREN:**

Op de zuidertoren van de majestatische vieringtoren met zijn stomp dak zijn nog sporen van een zonnewijzer aan te treffen.
Verkeerde informatie van de folder van de open monumenten dag 2000. Zonnewijzer bestaat niet.
Volgens inventaris bouwkundig erfgoed moet de zonnewijzer toch bestaan. "Kruisingtoren met twee geledingen en stomp schilddak, spitsboogvormige galmgaten afgewerkt met druiplijstje, zonnewijzer aan zuiderkant. "

KATALOGUS Nr.: OOS045 **LOCATIE:**

STRAAT EN NUMMER: Nieuwe dreef **POSTNUMMER:** 9880

TYPE: EQU **GEMEENTE:** Aalter **DEELGEMEENTE:** Aalter

BOUWJAAR **AANTAL STERREN:**

Equatoriale hoepelsfeer.

KATALOGUS Nr.: OOS172 **LOCATIE:** Tuin aan voorzijde woning

STRAAT EN NUMMER: Oude Gentweg 1A **POSTNUMMER:** 9960

TYPE: EQU **GEMEENTE:** Assenede **DEELGEMEENTE:** Assenede

BOUWJAAR **AANTAL STERREN:** *

Hoepelsfeer zonder becijfering. De sfeer bevindt zich tussen allerlei structuren in de voortuin.

KATALOGUS Nr.: OOS174 **LOCATIE:** Kerk

STRAAT EN NUMMER: Markt **POSTNUMMER:** 9960

TYPE: VER **GEMEENTE:** Assenede **DEELGEMEENTE:** Assenede

BOUWJAAR 2017 **AANTAL STERREN:** ***

De zonnewijzer is zichtbaar aan de zuidergevel van de St-Petrus en St-Martinuskerk op de markt.
Mooie roestvaste zonnewijzer met datumlijnen. De zonnewijzer werd ontworpen door Pierre Verschueren de werkgroepleider van Sterrenwacht "De Polderster". De moderne zonnewijzer heet uurcijfers van 6 tot 18 h. Spijtig genoeg overleed Pierre Verschueren en het project werd verder uitgevoerd door Patrick Buysse van dezelfde sterrenwacht. De zonnewijzer werd gemaakt door de firma ATS in Merelbeke.
Spijtig genoeg is er een kleine afwijking bij de plaatsing gebeurd. Dit is alleen door kenners zichtbaar wanneer de declinatie van de kerkmuur door hun geweten is.



| WERKEN |

Werken aan Sint-Petrus en Sint-Martinuskerk klaar op 20 oktober

De grote restauratiewerken aan de Sint-Petrus en Sint-Martinuskerk in het centrum van Assenede moeten op 20 oktober klaar zijn. In die planning werd rekening gehouden met eventueel weerverlet en de mogelijke komst van de gierzwaluw die de werken vertragen.

De werken aan de kerk liggen goed op schema. Ondanks dat de werken de afgelopen twee jaar tijdens de zomer werden stilgelegd vanwege broedende gierzwaluwen ziet het er naar uit dat de werken zeker dit najaar afgerond worden. Volgens de huidige planning zijn de werken klaar op 20 oktober. Tegen dat het zover is, moet er nog wel heel wat gebeuren.

De kerk is ondertussen bijna volledig in een historisch te verantwoorden witte kalklaag gestoken. Daarnaast wordt naarstig verder gewerkt aan de restauratie van de toren. Op 14 maart werden de vier torenuurwerken teruggeplaatst. Tegen 1 april zou de toren volledig afgewerkt moeten zijn. Dat zou betekenen dat de klokken op Pasen na twee jaar eindelijk opnieuw kunnen luiden.

De werken aan de Sint-Petrus en Sint-Martinuskerk startten in 2015. Vlaanderen investeert 1.000.000 euro in de restauratie van de kerk van Assenede. De totale restauratie kost dubbel zoveel. De restauratie van de kerk, waarvan de oudste delen dateren uit het midden van de dertiende eeuw, heeft dan ook geen moment te verzeg. Het gaat om een complete restauratie van daken, muren en glasramen. Daarnaast is er ook sprake van de stabilisering van de funderingen waar nodig. Tijdens de werken krijgt de kerk een witte kalklaag die de muren moet beschermen. De kalklaag is historisch te verantwoorden. Zo was de kerk voor 1906 altijd wit.

Communicatiedienst, 09 341 95 92, communicatie@assenede.be

Zonnewijzer duidt voortaan juiste tijd aan

Aan de zuidgevel van de Sint-Petrus en Sint-Martinuskerk hangt sinds vorige maand een gloednieuwe zonnewijzer. "De zonnewijzer is bereikend en ontworpen door Pierre Verschueren", klinkt het bij de leden van sterrenwacht De Polderster. "Helaas heeft Pierre de Zonnewijzer nooit echt in werking kunnen zien. Wij dragen hem dan ook aan hem op."

Hoe lees je de waarde van de zonnewijzer af?

Naargelang het seizoen zal de zoonlijd een kortere of langere schaduw werpen op de zonnewijzer. Het uur kan men afleezen door de lijnen te volgen die vanuit het centrale punt komen. Aan de hand van de lengte van deze schaduw en enkele van de horizontale lijnen op de zonnewijzer kan u het tijdstip van 4 bijzondere data herkennen. Wanneer de tip van de schaduw op de centrale lijn valt, geeft dit afhankelijk van de tijd van het jaar, de astronomische lente of herfst aan. Valt deze op de bovenste curve dan is dit de tijd van de winterzonnewende (begin van de winter). Voor de onderste curve geldt de zomerzonnewende (begin van de zomer).

Polyvalente zaal Diederikplein uitgerust met milieuvriendelijke ledverlichting

De polyvalente zaal aan het Diederikplein werd uitgerust met gloednieuwe ledverlichting. Een milieuvriendelijke investering die ervoor zorgt dat onze lokale tafeltennisteams voortaan wedstrijden op het hoogste niveau mag afwerken.

De polyvalente zaal is erg populair bij het verenigingsleven. Karateclub Kazoku Assenede organiseert er trainingen, het is de thuis van onze lokale tafeltennisteams Tass en ook basisschool De Wegwijzer gebruikt de zaal als turnzaalte. Daarom besloten de gemeente te investeren in nieuwe verlichting voor de zaal. De 75 oude armaturen en 150 TL-lampen werden vervangen door 12 armaturen ledlichten. Een duurzame oplossing die ook de lichtsterkte ten goede komt. Zo mag de Assenedse tafeltennisclub Tass voortaan wedstrijden op het hoogste niveau afwerken. Met de nieuwe ledverlichting is een investering van 22.000 euro gemoeid.

Communicatiedienst, 09 341 95 92, communicatie@assenede.be

Informatiemagazine voor Assenede | april 2017 | nr. 4

© Patrick Buysse

KATALOGUS Nr.: OOS153 **LOCATIE:** Tuin

STRAAT EN NUMMER: Vent 1 **POSTNUMMER:** 9968

TYPE: EQU **GEMEENTE:** Assenede **DEELGEMEENTE:** Bassevelde

BOUWJAAR **AANTAL STERREN:**

Bronzen hoepelsfeer. Waarschijnlijk van tuincentrum.



KATALOGUS Nr.: OOS167 **LOCATIE:** Voortuin

STRAAT EN NUMMER: Vrijestraat 13 **POSTNUMMER:** 9960

TYPE: EQU **GEMEENTE:** Asseneede **DEELGEMEENTE:** Asseneede

BOUWJAAR **AANTAL STERREN:**

Hoepelsfeer zonder cijfers en met slechte oriëntatie

KATALOGUS Nr.: OOS155 **LOCATIE:** Voortuin

STRAAT EN NUMMER: Bareldonkdreef 6 **POSTNUMMER:** 9290

TYPE: EQU **GEMEENTE:** Berlare **DEELGEMEENTE:** Berlare

BOUWJAAR **AANTAL STERREN:**

Bij mijn eerste bezoek in 2012 stond de cijferring niet juist. Dit werd verbeterd en in 2021 was het resultaat beter.

KATALOGUS Nr.: OOS181 **LOCATIE:** Tuin van Hoeve

STRAAT EN NUMMER: Oude dreef **POSTNUMMER:** 9290

TYPE: EQU **GEMEENTE:** Berlare **DEELGEMEENTE:** Berlare

BOUWJAAR **AANTAL STERREN:** ***

Vrij grote hoepelzonnewijzer. Moeilijk zichtbaar vanuit de dreef. De hoeve dateert van rond 1970 en heeft een uitzonderlijk grote schuur. Het huis heeft geen huisnummer, maar het is wel het enige in de oude dreef.

KATALOGUS Nr.: OOS182 **LOCATIE:** Voortuin van woning

STRAAT EN NUMMER: Turfputstraat 8 **POSTNUMMER:** 9290

TYPE: VER **GEMEENTE:** Berlare **DEELGEMEENTE:** Berlare

BOUWJAAR **AANTAL STERREN:** *

Aangekochte zuidwijzer. Afwijkende plaatsing op muur die naar het zuid-oosten gericht is.

KATALOGUS Nr.: OOS190 **LOCATIE:** Tuin aan voorzijde woning

STRAAT EN NUMMER: Sparrendreef 13 **POSTNUMMER:** 9290

TYPE: VER **GEMEENTE:** Berlare **DEELGEMEENTE:** Berlare

BOUWJAAR **AANTAL STERREN:** *

Hoepelzonnewijzer aangekocht in een tuincentrum. Verkeerde oriëntatie.

KATALOGUS Nr.: OOS185 **LOCATIE:** Kampeerverblijfpark

STRAAT EN NUMMER: Schriekenstraat 35 **POSTNUMMER:** 9290

TYPE: ALL **GEMEENTE:** Berlare **DEELGEMEENTE:** Berlare

BOUWJAAR 2021 **AANTAL STERREN:** ***

De zonnewijzer is terug te vinden op plaats 23 van kampeerverblijfpark Primavera in de Schriekenstraat 35 in Berlare. De locatie is gelegen in Overmere-Donk een gehucht van Berlare en op amper 500 m van het Donkmeer. Eén van de grootste meren van Vlaanderen.
De zonnewijzer is gemaakt door Patric Oyen een bestuurslid van Zonnewijzerkring Vlaanderen. Combinatie van equatoriale zonnewijzer en een horizontale zonnewijzer die een gemeenschappelijke stijl hebben. De equatoriale zonnewijzer geeft de (ware) zonnetijd weer. De horizontale zonnewijzer geeft ook de zonnetijd weer, maar voor een plaats op 51° NB en 30° OL, wat ongeveer onze kloktijd is zonder rekening te houden met de tijdsvereffening. Aangezien de tijdsvereffening slechts +/_ 6 min is in de zomer en zonnewijzers meestal in de zomer bekeken worden kan dit voor de leek doorgaan als kloktijd of uurwerktijd. Een uitleg over tijdsvereffening, ellipsvormige baan van aarde rond de zon en de hoek van de het eclipticavlak op het evenaarsvlak moet dan niet gegeven worden.
Aangezien de equatoriale zonnewijzer geen precieze uurlijnen heeft en tevens geen lichtkleurige uitleesband heeft, is de schaduw wat moeilijk te vinden tussen die eigenaardige cijfers. Dit maakt het voor de leek wat moeilijker. Maar geen nood. Wanneer je oog zich in het vlak bevindt dat bepaald wordt door de stijl en de schaduw van de stijl op de horizontale zonnewijzer, kan je op de equatoriale zonnewijzer de tijd aflezen achter de stijl.
De sokkel is gemaakt van een berkenstam.

KATALOGUS Nr.: OOS189 **LOCATIE:** Kampeerverblijfpark

STRAAT EN NUMMER: Schriekenstraat 35 **POSTNUMMER:** 9290

TYPE: VER **GEMEENTE:** Berlare **DEELGEMEENTE:** Berlare

BOUWJAAR **AANTAL STERREN:** ***

De zonnewijzer is terug te vinden op plaats 23 van kampeerverblijfpark Primavera in de Schriekenstraat 35 in Berlare. De locatie is gelegen in Overmere-Donk, een gehucht van Berlare en op amper 500 m van het Donkmeer. Eén van de grootste meren van Vlaanderen.
De zonnewijzer is gemaakt door Patric Oyen een bestuurslid van Zonnewijzerkring Vlaanderen. De zonnewijzer is uniek in zijn soort omdat hij de kloktijd weergeeft. In plaats van rechte uurlijnen, heeft deze zonnewijzer voor de halve en de hele uurlijnen analemma's. De analemma's hebben 4 kleuren. Lichtgroen voor de lente, donkergroen voor de zomer, bruin voor de herfst en lichtblauw voor de winter. Dit is zo uitgevoerd om de aflezing eenvoudiger te maken. De schaduwwerper is driehoekvormig en het hoekpunt duidt het klokuur aan. Aangezien de zonnewijzer datumlijnen heeft voor 21 juni, 21 mei, enz. kan bij benadering de datum afgelezen worden. De zonnewijzer hangt aan een oostelijk gerichte muur. Daardoor kan de zonnewijzer slechts gedurende de morgen afgelezen worden. De zonnewijzer geeft alleen zomertijd weer omdat de zonnewijzer niet beschenen wordt in de winter, het einde van de herfst en het begin van de lente. Het instrument werd ontworpen met het programma Shadows en verder bewerkt met het programma Gimp.





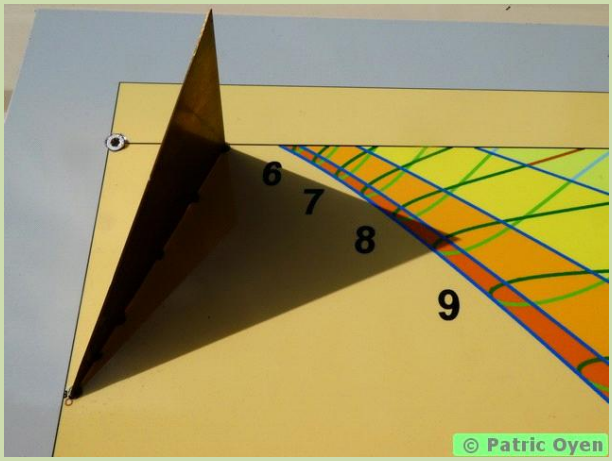

KATALOGUS Nr.: OOS159 **LOCATIE:** Tuin aan voorzijde woning

STRAAT EN NUMMER: Koffiestraat 27 B **POSTNUMMER:** 9290

TYPE: EQU **GEMEENTE:** Berlare **DEELGEMEENTE:** Brerlare

BOUWJAAR **AANTAL STERREN:**

Armilaire sfeer van tuincentrum

KATALOGUS Nr.: OOS192 **LOCATIE:** Binnenshuis

STRAAT EN NUMMER: Lindestraat 47A **POSTNUMMER:** 9290

TYPE: VER **GEMEENTE:** Berlare **DEELGEMEENTE:** Overmere

BOUWJAAR **AANTAL STERREN:** *

Gekleurde tegelzonnewijzer. Afkomstig van het zuiden van Europa. Dit type komt zeer veel voor en wordt verkocht in toeristenwinkels.

KATALOGUS Nr.: OOS191 **LOCATIE:** Zijgevel aan woning

STRAAT EN NUMMER: Lindestraat 47A **POSTNUMMER:** 9290

TYPE: VER **GEMEENTE:** Berlare **DEELGEMEENTE:** Overmere

BOUWJAAR **AANTAL STERREN:** **

Verticale zonnewijzer in witte steen. Verkeerde oriëntatie.

KATALOGUS Nr.: OOS193 **LOCATIE:** Gevel aan voorzijde woning

STRAAT EN NUMMER: Colmanstraat 4 **POSTNUMMER:** 9290

TYPE: VER **GEMEENTE:** Berlare **DEELGEMEENTE:** Uitbergen

BOUWJAAR **AANTAL STERREN:** *

Stenen zonnewijzer met traditionele tekst "Tempus Fugit". De stijl ontbreekt. De becijfering is onjuist. (de uurlijnen van 6 uur staan niet in elkaars verlengde). Deze zuidwijzer staat eveneens op een muur die niet op het zuiden gericht is.

KATALOGUS Nr.: OOS034 **LOCATIE:** Brievenbus aan voorzijde woning

STRAAT EN NUMMER: Blauwe gaanweg 57 **POSTNUMMER:** 9150

TYPE: ALL **GEMEENTE:** Beveren-Kruibeke-Zwijndrecht **DEELGEMEENTE:** Bazel

BOUWJAAR 1990 **AANTAL STERREN:** ***

IX - XVI met zonnevereffeningscurve. N.B. 51 08 18 O.L. 04 18 12. Ontwerp Jules Mellemans. Berekening Kamiel Marien. Gemaakt door Johan Geerts. Zonnewijzer is brievenbus. De eigenaar was voorzitter van een vroegere zonnewijzerkring in het Waasland.

KATALOGUS Nr.: OOS152 **LOCATIE:** Heemkundige kring Wissekerke

STRAAT EN NUMMER: Kruibekestraat 2 **POSTNUMMER:** 9150

TYPE: HOR **GEMEENTE:** Beveren-Kruibeke-Zwijndrecht **DEELGEMEENTE:** Bazel

BOUWJAAR **AANTAL STERREN:** **

Loden of tinnen horizontale zonnewijzer. De zonnewijzer werd tijdens graafwerken in de jaren 1970 gevonden in een kloostertuin van Kruibeke. De kloosterorde werd gesticht in 1600. Maria Goubau, de eigenaarster, nam haar intrek in het klooster in 1677. Het klooster ook bekend onder de naam "Schalienhuis" werd gebouwd in 1635.
De cirkelvormige zonnewijzer heeft een diameter van 180 mm, heeft halve uurlijnen en uurgetallen van IIII tot VIII. De stijl is in ijzer. De stijl is in slechte staat en het tafereel is in vrij goede staat. Er is geen tekst, datum of naam van maker aanwezig.
De zonnewijzer wordt alleen tentoongesteld bij specifieke tentoonstellingen in de vestiging van de heemkundige kring Kruibestraat 2 in Bazel.
De zonnewijzer vertoont enige gelijkenis met deze van Beveren in de tuin van de dekenij Sint-Martinus in Beveren. Deze is namelijk ook van lood. Het zou kunnen dat beide zonnewijzers van dezelfde maker zijn.

KATALOGUS Nr.: OOS100 **LOCATIE:** Tuin vooraan woning

STRAAT EN NUMMER: Parklaan **POSTNUMMER:** 9150

TYPE: EQU **GEMEENTE:** Beveren-Kruibeke-Zwijndrecht **DEELGEMEENTE:** Bazel

BOUWJAAR **AANTAL STERREN:**

Metaal, Romeinse cijfers

KATALOGUS Nr.: OOS041 **LOCATIE:** Gevel huis.

STRAAT EN NUMMER: Eikenlaan 22 **POSTNUMMER:** 9150

TYPE: VER **GEMEENTE:** Beveren-Kruibeke-Zwijndrecht **DEELGEMEENTE:** Bazel

BOUWJAAR 1990 **AANTAL STERREN:** *

Gemaakt uit slijpsteen. 7- 7 Met zonnevereffeningscurve. Zonnewijzer is van gevel weggenomen, doch nog bij eigenaar aanwezig.

KATALOGUS Nr.: OOS085 **LOCATIE:** Tuin

STRAAT EN NUMMER: Zillebeek 24 **POSTNUMMER:** 9120

TYPE: VER **GEMEENTE:** Beveren-Kruibeke-Zwijndrecht **DEELGEMEENTE:** Beveren

BOUWJAAR 1992 **AANTAL STERREN:** **

Verticale zuidwijzer met bovenaan windwijzer. Deze mooie zonnewijzer is gemaakt uit metsersattributen. Tekst: "Bouwen aan de toekomst" Arabische becijfering van 7 tot 5 uur.
IN 2022 is de zonnewijzer op de brievenbus niet meer aanwezig.

KATALOGUS Nr.: OOS038 **LOCATIE:** Toren kloosterkapel van zusters van O.L.V. van presentatie.

STRAAT EN NUMMER: Kloosterstraat 57 **POSTNUMMER:** 9120

TYPE: VER **GEMEENTE:** Beveren-Kruibeke-Zwijndrecht **DEELGEMEENTE:** Beveren

BOUWJAAR **AANTAL STERREN:** **

Toren is restant van oude Wilhelmietenpriorij. Naar zuiden gericht. Stijl ontbreekt en de zonnewijzer is in slechte staat. Restauratie noodzakelijk. De zonnewijzer is waarschijnlijk beschadigd door een zwaar vuurwapen.

KATALOGUS Nr.: OOS015 **LOCATIE:** Tuin dekenij Sint-Martinus

STRAAT EN NUMMER: Grote markt 23 **POSTNUMMER:** 9120

TYPE: HOR **GEMEENTE:** Beveren-Kruibeke-Zwijndrecht **DEELGEMEENTE:** Beveren

BOUWJAAR 1746 **AANTAL STERREN:** ***

Zeshoekig voetstuk. Tafereel in lood met bronzen stijl. Het gebouw waarin de dekenij is gevestigd dateert van 1866. De zonnewijzer werd door de E.H. Weemaes verplaatst, mogelijk is de zonnewijzer afkomstig uit de tuin van een van de kastelen in de omgeving van Beveren.
Niet vanaf de straat te zien. Enkel te bezoeken op afspraak met de deken.

KATALOGUS Nr.: OOS128 **LOCATIE:** Ingang kantorencomplex

STRAAT EN NUMMER: Kaainummer 1548 **POSTNUMMER:** 9120

TYPE: HOR **GEMEENTE:** Beveren-Kruibeke-Zwijndrecht **DEELGEMEENTE:** Beveren

BOUWJAAR 2005 **AANTAL STERREN:** ***

Gelast stalen frame bekleed met koperen platen van 2 mm dik. Gemaakt door de bekende beeldende kunstenaar Hubert Minnebo. De sculptuur was een opdracht die Minnebo kreeg van de Katoen Natie. De locatie bevindt zich op de nieuwe site van de Katoen Natie die Burcht Singelberg heet. De stijl van de zonnewijzer is op een hoogte van 6 m aan een 8 m hoge kolom vastgehecht. De cijfers in het Sanskriet zijn te gebruiken als zitbankje. De afstand tussen de uurcijfers voor 6h en 18h is 13,5 m. De zonnewijzer weegt 1400 kg. De becijfering is van 5h tot 19h. Berekeningen P. Oyen.

KATALOGUS Nr.: OOS025 **LOCATIE:** Tuin

STRAAT EN NUMMER: Hoek grote baan, kloosterstr. **POSTNUMMER:** 9120

TYPE: EQU **GEMEENTE:** Beveren-Kruibeke-Zwijndrecht **DEELGEMEENTE:** Beveren

BOUWJAAR **AANTAL STERREN:**

Wit geschilderd, waardeloos tuingarnituur.



KATALOGUS Nr.: OOS217 **LOCATIE:** Tuin vooraan huis.

STRAAT EN NUMMER: Antwerpse steenweg 209 **POSTNUMMER:** 2070

TYPE: EQU **GEMEENTE:** Beveren-Kruibeke-Zwijndrecht **DEELGEMEENTE:** Burcht

BOUWJAAR **AANTAL STERREN:**

Hoepelsfeer op gietijzeren voet. VI tot VI

KATALOGUS Nr.: OOS218 **LOCATIE:** Tuin achteraan oude pastorie in het Wolfsbergpark

STRAAT EN NUMMER: Kaaiplein 29 **POSTNUMMER:** 3620

TYPE: VER **GEMEENTE:** Beveren-Kruibeke-Zwijndrecht **DEELGEMEENTE:** Burcht

BOUWJAAR 1637 **AANTAL STERREN:** ***

De zandstenen zonnewijzer was ingemetseld in de hovenierswoning van "Vila Hortensia" Dorpstraat 41 Burcht. Dit huisje zou eind 2015 afgebroken worden om plaats te ruimen voor het nieuwe gemeentelijke Wolfsbergpark. De Heemkundige Kring Zwijndrecht Burcht wilde de zonnewijzer graag behouden als bijzonder erfgoed, educatiemateriaal en toeristische bezienswaardigheid. De vereniging kreeg van het gemeentebestuur toestemming deze te recupereren. De heemkundige kring zou voor de restauratie zorgen. Inmiddels is dit huisje afgebroken. Bij de afbraak van het gebouw werd de zonnewijzer uit de muur gehaald. Bij de werkzaamheden brak de zonnewijzer in verschillende stukken. Door middel van epoxihars werd de zonnewijzer gerestaureerd en de cijfers en lijnen opnieuw geschilderd. Deze zonnewijzer is wegens zijn ouderdom zeer waardevol. De zonnewijzer is inmiddels opgesteld in het Wolfsbergpark achter de oude pastorij. Omdat de zonnewijzer vervaardigd was voor een declinatie van 23° oost diende men te berekenen waar de constructie gezet moest worden. Met aanwijzingen van Patric Oyen, bestuurslid van de "Zonnewijzerkring Vlaanderen vzw, werd de plaats van opstelling bepaald. Architect Tim Van der Stock tekende een bouwschets met indicaties voor materialen en versterking van het geheel. Hugo Ryckaert werd als aannemer aangesteld.
Alhoewel de antieke zonnewijzer niet alle uren exact weergeeft, waarschijnlijk door herhaaldelijke restauraties en overschilderingen, heeft men de uurlijnen niet aangepast om hem in zijn oorspronkelijk waarde te laten.

KATALOGUS Nr.: OOS179 **LOCATIE:** Gevel aan voorzijde woning

STRAAT EN NUMMER: Pater Vergauwenstraat 11 **POSTNUMMER:** 9120

TYPE: VER **GEMEENTE:** Beveren-Kruibeke-Zwijndrecht **DEELGEMEENTE:** Haasdonk

BOUWJAAR **AANTAL STERREN:** *

Zonnewijzer gemaakt van keramische tegel. Waarschijnlijk aangekocht in een Mediteraan land. Slechte oriëntatie. De zonnewijzer is bedoeld als geveldecoratie.

KATALOGUS Nr.: OOS157 **LOCATIE:** Tuin aan voorzijde woning

STRAAT EN NUMMER: Kruisdijklaan 24 **POSTNUMMER:** 9120

TYPE: EQU **GEMEENTE:** Beveren-Kruibeke-Zwijndrecht **DEELGEMEENTE:** Kallo

BOUWJAAR **AANTAL STERREN:**

Half open hoepelsfeer in bandstaal. Mooie uitvoering.

KATALOGUS Nr.: OOS040 **LOCATIE:** Tuin vooraan woning

STRAAT EN NUMMER: Pauwstraat 147 **POSTNUMMER:** 9120

TYPE: EQU **GEMEENTE:** Beveren-Kruibeke-Zwijndrecht **DEELGEMEENTE:** Melsele

BOUWJAAR 1975 **AANTAL STERREN:** **

In roestvrij staal. IV - VIII. Spreuk: "Ik tel alleen de heldere uren." 16-11-75 Albert Simonne. Gemaakt door Noël Wommelgem.

KATALOGUS Nr.: OOS060 **LOCATIE:** Pleintje

STRAAT EN NUMMER: Gelaagstraat aan dijk van de Schelde **POSTNUMMER:** 9150

TYPE: VER **GEMEENTE:** Beveren-Kruibeke-Zwijndrecht **DEELGEMEENTE:** Rupelmonde

BOUWJAAR 1994 **AANTAL STERREN:** **

Gemaakt uit een anker. 6 - 6. Spreuk "De tijd ligt vast, hoe U hem gebruikt bepaalt U zelf." Gemaakt door Antoon Ketels, J.Lyssens en P. Van Wouwe. In 2018 nog in vrij goede staat.

KATALOGUS Nr.: OOS079 **LOCATIE:** Parkje Kattenberg

STRAAT EN NUMMER: Parkje Kattenberg **POSTNUMMER:** 9150

TYPE: VER **GEMEENTE:** Beveren-Kruibeke-Zwijndrecht **DEELGEMEENTE:** Rupelmonde

BOUWJAAR 1995 **AANTAL STERREN:** **

Gemaakt door Mariette Coppens uit arduin die afkomstig is van een van de forten van Antwerpen. (Afgebroken bij aanleg ring). Op de achterzijde is een zonnevereffeningslus merkbaar. De zonnewijzer werd ingehuldigd tijdens het Mercatorjaar in 1994. De zonnewijzer is pal naar het zuiden gericht. In 2018 is het kunstwerk nog in vrij goede staat. Herschilderen van lijnen en cijfers zou de zonnewijzer aan waarde laten toenemen.

KATALOGUS Nr.: OOS051 **LOCATIE:** Tuin

STRAAT EN NUMMER: Gelaagstraat 31 **POSTNUMMER:** 9150

TYPE: EQU **GEMEENTE:** Beveren-Kruibeke-Zwijndrecht **DEELGEMEENTE:** Rupelmonde

BOUWJAAR 1982 **AANTAL STERREN:** **

Werd gemaakt door de Heer Ketels

KATALOGUS Nr.: OOS055 **LOCATIE:** Grote Markt

STRAAT EN NUMMER: Mercatorplein **POSTNUMMER:** 9150

TYPE: MER **GEMEENTE:** Beveren-Kruibeke-Zwijndrecht **DEELGEMEENTE:** Rupelmonde

BOUWJAAR 1993 **AANTAL STERREN:** ***

Meridiaan van Mercator. Messing strip die op het standbeeld van Mercator is aangebracht. Messing tegels wijzen de meridiaan verder aan in het wegdek.

KATALOGUS Nr.: OOS056 **LOCATIE:** Pleintje ter hoogte van Kloosterstraat 92 en Temsestraat

STRAAT EN NUMMER: **POSTNUMMER:** 9150

TYPE: ALL **GEMEENTE:** Beveren-Kruibeke-Zwijndrecht **DEELGEMEENTE:** Rupelmonde

BOUWJAAR 1994 **AANTAL STERREN:** ***

Blokjeszonnewijzer met 11 blokjes. Zonnewijzer behoort tot de uurvlakzonnewijzer's. Elk blokje staat parallel aan een erbij behorende afleeslijn. De aflezing gebeurt door het zoeken naar de uurlijn die het dichtst staat bij een schaduw van een bovenrib van een blokje. De sokkel van de zonnewijzer is reeds 2x door een wagen omver gereden. De zonnewijzer werd gelukkig nog niet beschadigd maar is tijdelijk niet meer aanwezig. Design en constructie: P. Oyen. In 2018 is de zonnewijzer tijdens wegwerkzaamheden verdwenen. Het is twijfelachtig dat deze waardevolle zonnewijzer terug een plaats gaat krijgen.

KATALOGUS Nr.: OOS057 **LOCATIE:** Pleintje ter hoogte van Kloosterstraat 92 en Temsestraat

STRAAT EN NUMMER: **POSTNUMMER:** 9150

TYPE: ALL **GEMEENTE:** Beveren-Kruibeke-Zwijndrecht **DEELGEMEENTE:** Rupelmonde

BOUWJAAR 1994 **AANTAL STERREN:** ***

Kruisdraadzonnewijzer met homogeen aangebrachte uurlijnen. Materiaal: roestvrij staal. Design en constructie: P. Oyen. In 2018 verdween deze zonnewijzer.



KATALOGUS Nr.: OOS078 **LOCATIE:** Pleintje voor aanlegstijger aan Scheldedijk

STRAAT EN NUMMER: Pleintje voor aanlegsteiger **POSTNUMMER:** 9150

TYPE: EQU **GEMEENTE:** Beveren-Kruibeke-Zwijndrecht **DEELGEMEENTE:** Rupelmonde

BOUWJAAR 1994 **AANTAL STERREN:** **

Zonnewijzer is gemaakt van grote slijpsteen uit zandsteen. Tafereel wordt alleen beschenen van 21 maart tot 23 september. (lente en zomer).
Uitvoering: A. Strobbe
In 2018 zijn de uurcijfers moeilijk leesbaar geworden.

KATALOGUS Nr.: OOS058 **LOCATIE:** Tuin vooraan Salons De Schepper

STRAAT EN NUMMER: Temsestraat 33 **POSTNUMMER:** 9150

TYPE: EQU **GEMEENTE:** Beveren-Kruibeke-Zwijndrecht **DEELGEMEENTE:** Rupelmonde

BOUWJAAR 1994 **AANTAL STERREN:** **

Equatoriale zonnewijzer met Romeinse becijfering. Uitvoering door J.Lyssens en P. Van Wouwe. Gemaakt door Antoon Ketels. Zonnewijzer was op 26 november 2009 niet meer aanwezig. In 2018 nog steeds afwezig.



KATALOGUS Nr.: OOS059 **LOCATIE:** Zijgevel van huis

STRAAT EN NUMMER: Gelaagstraat 19 **POSTNUMMER:** 9150

TYPE: VER **GEMEENTE:** Beveren-Kruibeke-Zwijndrecht **DEELGEMEENTE:** Rupelmonde

BOUWJAAR 1994 **AANTAL STERREN:**

Verticale geschilderde zonnewijzer 4 x 4 meter. 9 - 20. Landschap met wolken en vogels. Gemaakt en ontworpen door Daniel Ghijs.
In 2016 werd de muur volledig herschilderd. Daardoor is de zonnewijzer verdwenen.



KATALOGUS Nr.: OOS077 **LOCATIE:** Vooraan VVV kantoor aan het Mercatoreiland

STRAAT EN NUMMER: **POSTNUMMER:** 9150

TYPE: HOR **GEMEENTE:** Beveren-Kruibeke-Zwijndrecht **DEELGEMEENTE:** Rupelmonde

BOUWJAAR **AANTAL STERREN:**

De zonnewijzer is aangekocht en de sokkel is gemaakt door A. Strobbe. In de sokkel werd het logo van de Touring Club uitgekapt.
De zonnewijzer werd ingehuldigd op 22 oktober 1994 naar aanleiding van de statutaire jaarvergadering van de Touring Club.
Het instrument werd spijtig genoeg gestolen een korte tijd na de inhuldiging.



KATALOGUS Nr.: OOS063 **LOCATIE:** Gevel boven Cremerie Chantal

STRAAT EN NUMMER: Hoek Kasteelstraat Saveynstr. **POSTNUMMER:** 9150

TYPE: VER **GEMEENTE:** Beveren-Kruibeke-Zwijndrecht **DEELGEMEENTE:** Rupelmonde

BOUWJAAR 1994 **AANTAL STERREN:** *

Verticale noordwijzer. XV - XX. Maakt deel uit van dubbele hoekzonnewijzer. zie ook OOS064. Geschilderd door D. Geukens. Door de slechte staat van de verf werd de zonnewijzer volledig overschilderd en is niet meer zichtbaar.

KATALOGUS Nr.: OOS075 **LOCATIE:** Rond punt Kalver- en Temsestraat

STRAAT EN NUMMER: **POSTNUMMER:** 9150

TYPE: VER **GEMEENTE:** Beveren-Kruibeke-Zwijndrecht **DEELGEMEENTE:** Rupelmonde

BOUWJAAR 1995 **AANTAL STERREN:** *

Volledig artistieke interpretatie van een middagwijzer. Kunstwerk is gemaakt door Hilde Mets. In 2018 is dit kunstwerk verdwenen en vervangen door straatstenen.

KATALOGUS Nr.: OOS065 **LOCATIE:** Kerk Onze-Lieve-Vrouw

STRAAT EN NUMMER: Mercatorplein **POSTNUMMER:** 9150

TYPE: VER **GEMEENTE:** Beveren-Kruibeke-Zwijndrecht **DEELGEMEENTE:** Rupelmonde

BOUWJAAR 1994 **AANTAL STERREN:** **

Verticale zonnewijzer gehouwen uit witte zandsteen. V - XVII. Gemaakt door Albert Strobbe Zwijnaarde. In 2018 is de zonnewijzer nog in goede staat.



KATALOGUS Nr.: OOS074 **LOCATIE:** Gevel aan voorzijde huis

STRAAT EN NUMMER: Geraard De Cremerstraat 22 **POSTNUMMER:** 9150

TYPE: VER **GEMEENTE:** Beveren-Kruibeke-Zwijndrecht **DEELGEMEENTE:** Rupelmonde

BOUWJAAR 1995 **AANTAL STERREN:** **

Gemaakt uit witte marmer. Zonnewijzer heeft logo van kredietbank. De locatie was in 2009 van de Centea bank. Uurcijfers van 4 h tot 15 h. In 2018 is dit instrument nog in goede staat, behalve de stijl. Die vertoont een knik wat duidelijk is op de foto rechts-onder.

KATALOGUS Nr.: OOS061 **LOCATIE:** Gevel aan bakkerij

STRAAT EN NUMMER: Geraard De Cremerstraat 54 **POSTNUMMER:** 9150

TYPE: VER **GEMEENTE:** Beveren-Kruibeke-Zwijndrecht **DEELGEMEENTE:** Rupelmonde

BOUWJAAR 1994 **AANTAL STERREN:** **

6 - 13. Uitvoering door E. De Roeck. Spreuk: "Geef on heden ons dagelijks brood" Op de plaats van de bakkerij is een nieuwe woonst gekomen. De zonnewijzer die boven de poort hing van de garage van het oude pand is natuurlijk verdwenen.

KATALOGUS Nr.: OOS062 **LOCATIE:** Gevel aan voorzijde van woning

STRAAT EN NUMMER: Kasteelstraat 8 **POSTNUMMER:** 9150

TYPE: VER **GEMEENTE:** Beveren-Kruibeke-Zwijndrecht **DEELGEMEENTE:** Rupelmonde

BOUWJAAR 1994 **AANTAL STERREN:**

Verticale zonnewijzer met datumlijnen en zonnevereffeningscurve. "Ik werk alleen op heldere dagen en vind in zonneschijn behagen" Gemaakt door P.Oyen. Zonnewijzer is weggenomen.



KATALOGUS Nr.: OOS072 **LOCATIE:** Mercatorplein

STRAAT EN NUMMER: Mercatorplein **POSTNUMMER:** 9150

TYPE: ALL **GEMEENTE:** Beveren-Kruibeke-Zwijndrecht **DEELGEMEENTE:** Rupelmonde

BOUWJAAR 1994 **AANTAL STERREN:** ***

Kubusvormige zonnewijzer gekapt uit arduin door A. Strobbe. De zonnewijzer heeft 5 afzonderlijke zonnewijzers: Een zuidwijzer, een noordwijzr, een westwijzer, een oostwijzer en een horizontale zonnewijzer. Afmetingen: 500 x 500 x 500. Gewicht: circa 350 kg. Een bezoek waard.

KATALOGUS Nr.: OOS071 **LOCATIE:** Gevel huis aan straatzijde

STRAAT EN NUMMER: Nederstraat 45 **POSTNUMMER:** 9150

TYPE: VER **GEMEENTE:** Beveren-Kruibeke-Zwijndrecht **DEELGEMEENTE:** Rupelmonde

BOUWJAAR 1994 **AANTAL STERREN:**

Middaglijn met data van het begin van elk jaargetijde. Middaglijn is scheepsmast. In 2018 is de middaglijn verdwenen.

KATALOGUS Nr.: OOS070 **LOCATIE:** Gevel huis aan straatzijde

STRAAT EN NUMMER: Oeverstraat 23 **POSTNUMMER:** 9150

TYPE: VER **GEMEENTE:** Beveren-Kruibeke-Zwijndrecht **DEELGEMEENTE:** Rupelmonde

BOUWJAAR 1994 **AANTAL STERREN:**

Mooi geschilderde zonnewijzer met muurdeclinatie van 49° oost. De bewoners van het huis stammen van schippers, vandaar de motieven op de zonnewijzer. De zonnewijzer is niet meer aanwezig.

KATALOGUS Nr.: OOS069 **LOCATIE:** Scheldedijk, wandelpad langs de Schelde aan wit paviljoentje

STRAAT EN NUMMER: **POSTNUMMER:** 9150

TYPE: VER **GEMEENTE:** Beveren-Kruibeke-Zwijndrecht **DEELGEMEENTE:** Rupelmonde

BOUWJAAR 1994 **AANTAL STERREN:** *

Bronzen zonnewijzer, hoorn van eenhoorn is stijl. Gemaakt door D. Ghijs. De eenhoorn komt voor in het wapenschild van Kruibeke-Rupelmonde. De zonnewijzer is niet meer aanwezig wegens ontvreemding.

KATALOGUS Nr.: OOS068 **LOCATIE:** Gevel aan straatzijde van huis "Roelands"

STRAAT EN NUMMER: Kloosterstraat 21 **POSTNUMMER:** 9150

TYPE: VER **GEMEENTE:** Beveren-Kruibeke-Zwijndrecht **DEELGEMEENTE:** Rupelmonde

BOUWJAAR 1994 **AANTAL STERREN:** **

Verticale zuidwijzer. Muurdeclinatie 44°. Tafereel in marmer. zonnewijzer heeft logo van Mercatorjaar 94. Gemaakt door A. Strobbe. In 2018 verdient de zonnewijzer een restauratie. Vele uurlijnen en uurcijfers zijn verdwenen door de tand des tijds.



KATALOGUS Nr.: OOS066 **LOCATIE:** Pleintje aan de Geraard De Cremerstraat en de Kalverstraat

STRAAT EN NUMMER: **POSTNUMMER:** 9150

TYPE: EQU **GEMEENTE:** Beveren-Kruibeke-Zwijndrecht **DEELGEMEENTE:** Rupelmonde

BOUWJAAR 1994 **AANTAL STERREN:** ***

Stijl is een orgelpijp en het tafereel is een notenbalk. VII - V. Tekst: "Ga mee met ons, trek lichtend ons vooruit". Gemaakt door Cornelis Huisman. Kunstwerk heet " Tijdloze muziek". Bazel 1994. In 2018 is de zonnewijzer in zeer slechte staat. De stijl en verschillende uurcijfers zijn verdwenen!



KATALOGUS Nr.: OOS064 **LOCATIE:** Gevel boven Cremerie Chantal

STRAAT EN NUMMER: Hoek Kasteelstraat Saveynstr. **POSTNUMMER:** 9150

TYPE: VER **GEMEENTE:** Beveren-Kruibeke-Zwijndrecht **DEELGEMEENTE:** Rupelmonde

BOUWJAAR 1994 **AANTAL STERREN:** *

Verticale westwijzer. VIII - XX. Maakt deel uit van dubbele hoekzonnewijzer, zie ook OOS063. Geschilderd door D. Geukens. Door de slechte staat van de verf werd de zonnewijzer volledig overschilderd en is niet meer zichtbaar.

KATALOGUS Nr.: OOS076 **LOCATIE:** Gevel aan voorzijde huis

STRAAT EN NUMMER: Kloosterstraat 39 **POSTNUMMER:** 9150

TYPE: VER **GEMEENTE:** Beveren-Kruibeke-Zwijndrecht **DEELGEMEENTE:** Rupelmonde

BOUWJAAR 1995 **AANTAL STERREN:** **

Afbeelding van 4 jaargetijden. Geschilderd op multiplex. Zonnewijzer heeft datumlijnen. 9 -20. In 2018 is de zonnewijzer in zeer slechte staat. De lagen van het multiplex komen los en er zijn nog slechts verfrestanten zichtbaar.

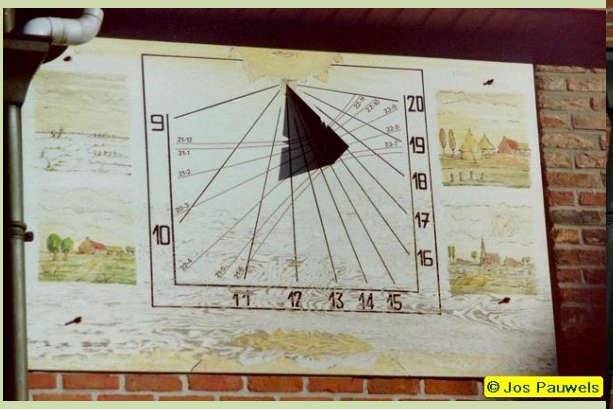

KATALOGUS Nr.: OOS130 **LOCATIE:** Voorgevel in nok

STRAAT EN NUMMER: Mercatorplein 7 **POSTNUMMER:** 9150

TYPE: VER **GEMEENTE:** Beveren-Kruibeke-Zwijndrecht **DEELGEMEENTE:** Rupelmonde

BOUWJAAR 2006 **AANTAL STERREN:** **

Deze sierlijke cirkelvormige zonnewijzer is in de voorgevel ingemetst aan de bovenzijde van een hoekhuis naast de voormalige post. Blauwe tekst: "VERBA VOLANT SCRIPTA MANENT" "gesproken woorden vliegen heen, geschreven tekst blijft". De vergulde stijl heeft de vorm van een ganzeveer. De rode cijfers van 4 tot 10 en de tekst zijn in de steen gekapt. De gevel heeft een noord-oostelijke declinatie wat uitzonderlijk is. Hierdoor kan de zonnewijzer maar afgelezen worden in de vroege morgen. Door de noord-oostelijke declinatie snijdt de stijl het tafereel aan de onderzijde. In 2018 is de zonnewijzer nog steeds in goede staat. Spijtig van de mosvorming onder de stijl.

KATALOGUS Nr.: OOS175 **LOCATIE:** Gevel aan voorzijde huis

STRAAT EN NUMMER: Kalverstraat 87 **POSTNUMMER:** 9150

TYPE: VER **GEMEENTE:** Beveren-Kruibeke-Zwijndrecht **DEELGEMEENTE:** Rupelmonde

BOUWJAAR **AANTAL STERREN:** *

Aangekochte ijzeren zonnewijzer. Uurlijnen staan te dicht bij elkaar en oriëntatie niet in orde.

KATALOGUS Nr.: OOS176 **LOCATIE:** Gevel aan voorzijde woning

STRAAT EN NUMMER: Kalverstraat 41 **POSTNUMMER:** 9150

TYPE: VER **GEMEENTE:** Beveren-Kruibeke-Zwijndrecht **DEELGEMEENTE:** Rupelmonde

BOUWJAAR **AANTAL STERREN:** *

Kleine stenen zonnewijzer. De zonnewijzer is gemaakt voor een zuidelijk georiënteerde muur. Aangezien de Kalverstraat op die locatie de richting west - oost heeft, heeft de zonnewijzer geen grote fouten en kan gebruikt worden om de plaatselijke zonnetijd aan te duiden.

KATALOGUS Nr.: OOS178 **LOCATIE:** Parkje

STRAAT EN NUMMER: Kattenbermpark **POSTNUMMER:** 9150

TYPE: ALL **GEMEENTE:** Beveren-Kruibeke-Zwijndrecht **DEELGEMEENTE:** Rupelmonde

BOUWJAAR **AANTAL STERREN:** *

Dit is geen zonnewijzer, maar een armillairsfeer. De sfeer is verdwenen in 2018.

KATALOGUS Nr.: OOS141 **LOCATIE:** Achter speelplaats van school

STRAAT EN NUMMER: Geraard De Cremerstraat 91A **POSTNUMMER:** 9150

TYPE: ANA **GEMEENTE:** Beveren-Kruibeke-Zwijndrecht **DEELGEMEENTE:** Rupelmonde

BOUWJAAR 2009 **AANTAL STERREN:** **

Analemmatische zonnewijzer achter de speelplaats van de Sint-Jan Berchmansschool. De grote as is 6 m en kleine as is 4,7 m. De kleine as is verlengd en is een meridiaanlijn. Wanneer men deze verlengt komt men uit aan de zonnewijzer die zich aan de andere basisschool bevindt. De strip in het midden van de zonnewijzer is gemaakt uit 2 arduinen stroken. De bezoeker kan het uur aflezen door op de overeenkomstige datum te staan op de strip. De uurcijfers zijn op houten palen van azobé geschilderd. De leerlingen van de school versierden de palen met mooie motieven die verwijzen naar plaatselijk erfgoed.
12 h paal: zonnetijd versus conventionele tijd.
6 en 18 h palen: Wase landschap en Scheldelandschap.
5 en 17 h: varend erfgoed
4 en 16 h: bouwkundig erfgoed
3 en 15 h: industrieel erfgoed
2 en 14 h: blokkenmakerij en mandenvlechterij
1 en 13 h: touwslagerijen
De technische ontwerptekening is gemaakt door P. Oyen. Ontwerp: Julien Lyssens.
De zonnewijzer werd uitvoerig beschreven in Zonnetijdingen nr. 50.
Aangezien de zonnewijzer op het terrein van de school staat is de zonnewijzer alleen maar te bezichtigen na afspraak.
IN 2018 is deze waardevolle zonnewijzer in slechte staat door de verwering van de schilderwerken.

KATALOGUS Nr.: OOS140 **LOCATIE:** Voor voormalige scheepswerf

STRAAT EN NUMMER: Gelaagstraat **POSTNUMMER:** 9150

TYPE: VER **GEMEENTE:** Beveren-Kruibeke-Zwijndrecht **DEELGEMEENTE:** Rupelmonde

BOUWJAAR **AANTAL STERREN:** **

Tekst: "Delhi, Teheran, Kairo, Dakar, Rio de Janeiro, Iquitos"
Verticale zonnewijzer gemaakt door de voormalige scheepswerf "Scheldewerven" van Rupelmonde. Hij staat in de nabijheid van de gebouwen van de scheepswerf. Becijfering van 6 h tot 18 h. De zonnewijzer is nog in redelijke staat in 2018. Spijtig genoeg staat de zonnewijzer niet vast en kan verdraaid worden.

KATALOGUS Nr.: OOS139 **LOCATIE:** Achteraan parking

STRAAT EN NUMMER: Pad naar Lodderdamstraat **POSTNUMMER:** 9150

TYPE: VER **GEMEENTE:** Beveren-Kruibeke-Zwijndrecht **DEELGEMEENTE:** Rupelmonde

BOUWJAAR 1997 **AANTAL STERREN:** **

Deze zeer mooie zonnewijzer is moeilijk te vinden. Tussen nummers 40 en 44 van de Kloosterstraat is een ingang voor autostaanplaatsen. Waar de autostaanplaatsen eindigen begint aan de linkerkant een pad dat naar de Lodderdamstraat gaat. Aan het begin van dit pad staat op 2 mooi afgewerkte arduinen sokkels de zonnewijzer. De zonnewijzer zelf is uit arduin en heeft een roestvaste stijl. Op de stijl staat de uuraanduiding "15 u 30". Rond deze tijd werpt de stijl juist geen schaduw op het tafereel. De cijfers zijn uit een bronslegering gemaakt. De uurlijnen zijn aangebracht van IX h tot VIII h. Elk uursegment is opgedeeld in 4 kwartiersegmenten.
Door de kwaliteit van de materialen is de zonnewijzer nog in goede staat in 2018.

KATALOGUS Nr.: OOS163 **LOCATIE:** Gevel aan voorzijde woning

STRAAT EN NUMMER: Veerstalstraat 25 **POSTNUMMER:** 9150

TYPE: VER **GEMEENTE:** Beveren-Kruibeke-Zwijndrecht **DEELGEMEENTE:** Rupelmonde

BOUWJAAR 2014 **AANTAL STERREN:** **

Mooie verticale zonnewijzer. Zichtbaar van op de straat. Rechts onder is een tabel geplaatst die duidelijk het verschil tussen de kloktijd en zonnetijd weergeeft. De zonnewijzer werd gemaakt door de bewoner en tevens eigenaar John Van den Reeck. Er is een originele tekst aangebracht. "As de zon schijnt oep dees ploate, wette gij t'is zoe laete."

KATALOGUS Nr.: OOS135 **LOCATIE:** Kerkhof

STRAAT EN NUMMER: Temsestraat **POSTNUMMER:** 9150

TYPE: VER **GEMEENTE:** Beveren-Kruibeke-Zwijndrecht **DEELGEMEENTE:** Rupelmonde

BOUWJAAR 2007 **AANTAL STERREN:** ***

Verticale zonnewijzer aan familiegraf van Josephine Boodts moeder van Julien Lyssens. Uurlijnen van 7h tot 6h. Witte steen.
Spreuk: "Alleen tijd blijft eeuwig duren. Als tijdaanduider heeft een zonnewijzer een sterke symbolische waarde op een kerkhof. Ook vele gezegden in onze taal verwijzen naar de relatie tussen de tijd en de dood: Er is een tijd van komen en gaan.
Volgende tekst is van Chantal Verdoorent Gids van Rupelmonde:
De muur van het grafmonument van de familie Lyssens werd gebouwd op de oude funderingen van de vroegere kerkhofmuur die dateerde van 1821 en die werd afgebroken bij de uitbreiding van het kerkhof. Zoals de oorspronkelijke muur werd ze uitgevoerd in oude Rupelmondse baksteen, afkomstig uit de voormalige Rupelmondse steenbakkerijen en vervolgens verder afgedekt met een arduinen plaat.
De zonnewijzer staat in een arduinen portiek die een kopie is van deze van het ouderlijke huis van de familie. De zonnewijzer is gekapt in een rosal steen, een zandsteen en de uren zijn in Arabische cijfers. De portiek en de zonnewijzer stellen een deur voor die de toegang symboliseert tot het hiernamaals, de eeuwigheid net als tot het oneindige in de ruimte.
De tekst: Alleen tijd blijft eeuwig duren verwijst naar de vergankelijkheid van het leven op aarde en naar het eeuwige en het eeuwigdurende van de TIJD.
Links hangt een houten kruisje. Het hout van het kruisje verwijst naar de voornaamste beroepsactiviteiten van de familie: vele generaties waren actief als meubelmakers en schrijnwerkers.
De namen van de overleden familieleden komen op kleine arduinen stenen horizontaal tussen de arduinen klinkers.

KATALOGUS Nr.: OOS134 **LOCATIE:** Gevel van zonnewijzerhuis

STRAAT EN NUMMER: Mercatorplein 14 **POSTNUMMER:** 9150

TYPE: VER **GEMEENTE:** Beveren-Kruibeke-Zwijndrecht **DEELGEMEENTE:** Rupelmonde

BOUWJAAR 2008 **AANTAL STERREN:** ***

Inwijding van deze zonnewijzer was op 20 maart 2008. Er werd een wedstrijd uitgeschreven door Zonnewijzerkring Vlaanderen. De jury bestond uit de zonnewijzerkring Vlaanderen en Nederland. Er waren 12 inzendingen. Aimé Pauwels was eerst en tevens de ontwerper. De geel geschilderde zonnewijzer is Noordwestelijk gericht en kan de zonnetijd van 14 h tot 20 h aanduiden. De zonnewijzer stelt de oerknal voor. Er zijn geen uurlijnen doch de punten van de stervorm die de oerknal voorstelt duiden de uren en halve uren aan. Het geel contrasteert met het grijs van de gevel. De stijl is uitgevoerd in roestvast staal. De zonnewijzer is verscheidene meters hoog en is zeer goed zichtbaar en af te lezen over het volledige Mercatorplein. De zonnewijzer werd uitvoerig beschreven in Zonnetijdingen nr. 46. De zonnewijzer is nog steeds in goede staat in 2018.

KATALOGUS Nr.: OOS133 **LOCATIE:** Voor Sint-Jan Berchmansschool

STRAAT EN NUMMER: Zoete Moederstraat 30A **POSTNUMMER:** 9150

TYPE: ALL **GEMEENTE:** Beveren-Kruibeke-Zwijndrecht **DEELGEMEENTE:** Rupelmonde

BOUWJAAR 1996 **AANTAL STERREN:** ***

Deze cilindervormige zonnewijzer stond vroeger opgesteld in de voormalige Vlaamse Toontuinen in Hoegaarden. Het tafereel is een wereldkaart. Aanduiding van de jaargetijden en de plaats op aarde waar de zon in het zenit staat. De inhuldiging had plaats op 20 maart 2008 door burgemeester Denert. Aan de voet worden elk jaar andere platen bevestigd die de kinderen van het laatste kleuterklasje schilderen. Tegen de muur hangt een tekstplaat opsteld door Willy Leenders met volgende tekst: "DE WERELD OP ZIJN KOP. Equatoriale zonnewijzer. De stijl is evenwijdig met de aardas en wijst naar de poolster, dus naar het noorden. De verticale lijnen op de kaart duiden de lengtegraad aan, het zijn de meridianen en voor de zonnewijzer de uurlijnen. De horizontale lijnen op de kaart duiden de breedtegraad aan en zijn voor de zonnewijzer de datumlijnen. De wereldkaart is weergegeven in Mercatorprojectie: de meridiaanlijnen lopen daardoor parallel. De schaduw van de staaf geeft aan hoe laat het is in Rupelmonde en op elke plaats die op dezelfde meridiaan ligt (verticale lijnen). Dit is de ware plaatselijke tijd of zonnetijd. Ons uurwerk loopt daar altijd op voor, de ene dag al meer dan de andere en in de zomer nog één uur extra. De schaduw van het bolletje op de stijl duidt de beweging van de zon aan tussen de keerkringen en geeft bovendien aan waar op de wereld de zon pal boven het hoofd van de bewoners staat. Bovendien geeft hij een aanduiding van de datum (horizontale lijnen). Let op! De wereldkaart staat onderste boven, met het noorden naar onder."
De zonnewijzer werd uitvoerig beschreven in Zonnetijdingen nr. 46.
In 2018 is de zonnewijzer erbarmelijk. De stijl is afgebroken door vandalen. Het folie is gedeeltelijk weg door het ultraviolet van de zonnetralen en de door de leerlingen beschilderde platen zijn weggerot.

KATALOGUS Nr.: OOS117 **LOCATIE:** Gevel aan voorzijde woning

STRAAT EN NUMMER: Oeverstraat 31 **POSTNUMMER:** 9150

TYPE: VER **GEMEENTE:** Beveren-Kruibeke-Zwijndrecht **DEELGEMEENTE:** Rupelmonde

BOUWJAAR **AANTAL STERREN:** ***

Mooie zonnewijzer in keramieken tegels. Weergave van Noorderbreedte en Oosterlengte. De zonnevereffeningscurve is aan de linkerzijde weergegeven. Uurlijnen 4 - 15. Wegens kwaliteit van de tegels is de zonnewijzer in 2018 nog steeds onberispelijk.



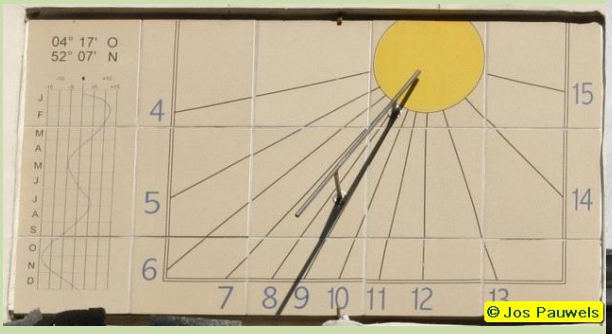



KATALOGUS Nr.: OOS098 **LOCATIE:** Tuin van woning

STRAAT EN NUMMER: Geraard De Cremerstraat 65 **POSTNUMMER:** 9150

TYPE: EQU **GEMEENTE:** Beveren-Kruibeke-Zwijndrecht **DEELGEMEENTE:** Rupelmonde

BOUWJAAR 1993 **AANTAL STERREN:**

De zonnewijzer zou in de achtertuin staan. Gemaakt uit staal en koper, Arabische cijfers, gemaakt en ontworpen door A. Ketels

KATALOGUS Nr.: OOS102 **LOCATIE:** Tuin achteraan woning

STRAAT EN NUMMER: Kloosterstraat **POSTNUMMER:** 9150

TYPE: ALL **GEMEENTE:** Beveren-Kruibeke-Zwijndrecht **DEELGEMEENTE:** Rupelmonde

BOUWJAAR 1994 **AANTAL STERREN:** *

Kubusvormige zonnewijzer gekapt uit arduin door A. Strobbe. De zonnewijzer heeft 5 afzonderlijke zonnewijzers: Een zuidwijzer, een noordwijzr, een westwijzer, een oostwijzer en een horizontale zonnewijzer. Afmetingen: 500 x 500 x 500. Gewicht: circa 350 kg. De zonnewijzer is niet zichtbaar van op de openbare weg.

KATALOGUS Nr.: OOS109 **LOCATIE:** Voorgevel van woonhuis

STRAAT EN NUMMER: Hoek Visserstr. - Kasteelstr. **POSTNUMMER:** 9150

TYPE: VER **GEMEENTE:** Beveren-Kruibeke-Zwijndrecht **DEELGEMEENTE:** Rupelmonde

BOUWJAAR 1999 **AANTAL STERREN:** *

Mooie geschilderde zonnewijzer. Tekst: "'t is later dan je denkt." Arabische cijfers. In 2011 werd de gevel opnieuw geschilderd. Spijtig genoeg werd in 2011 ook de zonnewijzer overschilderd. In 2018 bleef de toestand onveranderd.



KATALOGUS Nr.: OOS116 **LOCATIE:** Gevel aan voorzijde woning

STRAAT EN NUMMER: Oeverstraat 13 **POSTNUMMER:** 9150

TYPE: VER **GEMEENTE:** Beveren-Kruibeke-Zwijndrecht **DEELGEMEENTE:** Rupelmonde

BOUWJAAR **AANTAL STERREN:** **

Mooie geschilderde zonnewijzer met geschilderde zeilboot, zon en burchttoren van Rupelmonde. Uurlijnen 5 - 15. De verf is bijna volledig verdwenen in 2018.

KATALOGUS Nr.: OOS121 **LOCATIE:** Pleintje

STRAAT EN NUMMER: Lodderdamstraat **POSTNUMMER:** 9150

TYPE: ALL **GEMEENTE:** Beveren-Kruibeke-Zwijndrecht **DEELGEMEENTE:** Rupelmonde

BOUWJAAR **AANTAL STERREN:** **

Bol met draaibare meridiaan ring. De zonnewijzer heeft Romeinse cijfers en is gemaakt uit roestvrij staal. Het roestvrij staal is geschilderd in een blauwe kleur. In 2018 zijn er verschillende uurcijfers weg. Een ontmossing mag gebeuren.

KATALOGUS Nr.: OOS097 **LOCATIE:** Pleintje ter hoogte van Kloosterstraat 92 en Temsestraat

STRAAT EN NUMMER: zie hieronder **POSTNUMMER:** 9150

TYPE: EQU **GEMEENTE:** Beveren-Kruibeke-Zwijndrecht **DEELGEMEENTE:** Rupelmonde

BOUWJAAR 1997 **AANTAL STERREN:** **

De zonnewijzer stond aan de ingang van de Carrefour supermarkt
Ontwerp: J. Lyssens, Materiaal: staal en arduin, VI-VI.
In 2018 vertoonde de zonnewijzer vrij veel roest. Hij kon ook reeds jaren verdraaid worden, zodat de oriëntatie meestal slecht was.
Deze zonnewijzer werd rond 2022 - 2023 verplaatst naar het driehoekig pleintje gevormd door de straten Gelaagstraat, Temsestraat en Kloosterstraat. De sokkel is vernieuwd. Spijtig genoeg wacht de zonnewijzer nog steeds op een herschildering. Zie de 2 onderste foto's.
Teksten op de sokkel:
" 51°07' NB 04° 17' OL "
" EQUATORIALE ZONNEWIJZER "
" RUPELMONDE "
" MET = WPZT + COR + 43 M "
Volgens Google Earth is de noorderbreedte ter plaatse 51° 07' 44" . Na afronding zou de noorderbreedte op de zonnewijzer beter 51° 08° geweest zijn.

KATALOGUS Nr.: OOS114 **LOCATIE:** Voortuin rusthuis

STRAAT EN NUMMER: Geraard De Cremerstraat 124 **POSTNUMMER:** 9150

TYPE: ALL **GEMEENTE:** Beveren-Kruibeke-Zwijndrecht **DEELGEMEENTE:** Rupelmonde

BOUWJAAR 1997 **AANTAL STERREN:** ***

Monofilaire polaire zonnewijzer in roestvrij staal met cirkelkwadrant als stijl. De datumlijnen staan evenwijdig. Uurlijnen 6 - 18. De zonnewijzer is opgesteld naast de kruisdraadzonnewijzer OOS115. Ontwerp en uitvoering P. Oyen. De zonnewijzer staat nu op de dijk van de Schelde bij de stijger van het veer sinds 2011. IN 2018 is de zonnewijzer nog steeds intact.





KATALOGUS Nr.: OOS115 **LOCATIE:** Voortuin rusthuis

STRAAT EN NUMMER: Geraard De Cremerstraat 124 **POSTNUMMER:** 9150

TYPE: ALL **GEMEENTE:** Beveren-Kruibeke-Zwijndrecht **DEELGEMEENTE:** Rupelmonde

BOUWJAAR 1997 **AANTAL STERREN:** ***

Bifilaire of kruisdraadzonnewijzer in roestvrij staal met evenwijdige datumlijnen en polair tafereel. Het instrument bestaat uit 2 delen. Het bovenste deel voor 's namiddags en het onderste deel voor 's morgens. Op elk deel staat een combinatie van 2 dikke platen. De bovenzijde van de platen hebben de vorm van kruisdraden (een rechte en een parabolische). De zonnewijzer is opgesteld naast de monofilaire zonnewijzer OOS114. Ontwerp en uitvoering P. Oyen. Uurlijnen 7 - 17. De zonnewijzer staat nu op de dijk van de Schelde bij de stijger van het veer sinds 2011. IN 2018 is de zonnewijzer nog steeds intact.



KATALOGUS Nr.: OOS108 **LOCATIE:** Voorgevel van woonhuis

STRAAT EN NUMMER: Gelaagstraat 3 **POSTNUMMER:** 9150

TYPE: VER **GEMEENTE:** Beveren-Kruibeke-Zwijndrecht **DEELGEMEENTE:** Rupelmonde

BOUWJAAR 1999 **AANTAL STERREN:** ***

Tekst: "'t zijn niet wij die stil staan" Gemaakt door Pieter Boudens in Franse steen. Arabische uurcijfers van 4 tot 15. De zonnewijzer is in 2018 nog steeds in goede staat wegens de kwaliteit van de uitvoering.

© Patric Oyen

© Patric Oyen

© Jos Pauwels

KATALOGUS Nr.: OOS043 **LOCATIE:** Gevel aan huis

STRAAT EN NUMMER: Mosselbank 5 **POSTNUMMER:** 9120

TYPE: VER **GEMEENTE:** Beveren-Kruibeke-Zwijndrecht **DEELGEMEENTE:** Vrasene

BOUWJAAR **AANTAL STERREN:** *

IX - IV



KATALOGUS Nr.: OOS151 **LOCATIE:** Voorgevel

STRAAT EN NUMMER: Oude Dorpsstraat 4 **POSTNUMMER:** 9120

TYPE: VER **GEMEENTE:** Beveren-Kruibeke-Zwijndrecht **DEELGEMEENTE:** Vrasene

BOUWJAAR 1970 **AANTAL STERREN:**

Zeer mooie mozaïek. De stijl ontbreekt spijtig genoeg. De gevel is zuidelijk gericht met een declinatie van 10° oost. (gemeten met Google Earth). De uurlijnen zijn niet correct aangebracht volgens de muurdeclinatie en ook niet corect volgens de zonnetijd. De 12 h lijn wijkt te veel af van de verticale. Dierenriemtekens van vissen, boogschutter, ram en schorpioen. Gemaakt door Paul Declerck uit Nieuwkerken Waas.

KATALOGUS Nr.: OOS101 **LOCATIE:** Tuin van woning

STRAAT EN NUMMER: Fruithoflaan 39 **POSTNUMMER:** 9120

TYPE: ALL **GEMEENTE:** Beveren-Kruibeke-Zwijndrecht **DEELGEMEENTE:** Vrasene

BOUWJAAR 1994 **AANTAL STERREN:**

Kubusvormige zonnewijzer met NW, ZW, OW, WW en horizontale zonnewijzer. Gemaakt uit arduin door A. Strobbe.

KATALOGUS Nr.: OOS145 **LOCATIE:** Tuin achteraan restaurant

STRAAT EN NUMMER: Dijkstraat 34 **POSTNUMMER:** 2880

TYPE: EQU **GEMEENTE:** Bornem **DEELGEMEENTE:** Weert

BOUWJAAR **AANTAL STERREN:** **

Vrij grote equatoriale zonnewijzer op witstenen sokkel. De zonnewijzer staat aan een terras van een retaurant "De Blauwe Reiger" en is zichtbaar van op de straat.

KATALOGUS Nr.: OOS144 **LOCATIE:** Kerk Sint-Maria

STRAAT EN NUMMER: Everbeekplaats zonder nummer **POSTNUMMER:** 9660

TYPE: VER **GEMEENTE:** Brakel **DEELGEMEENTE:** Everbeek

BOUWJAAR 1876 **AANTAL STERREN:** *

De Inventaris Bouwkundig Erfgoed geeft volgende beschrijving:
"Hardstenen plaat met zonnewijzer, gedateerd 1876, tussen de vensters van de eerste en tweede trav. van de zuidelijke langsgevel."



KATALOGUS Nr.: OOS067 **LOCATIE:**

STRAAT EN NUMMER: Kasteel van Ooidonck **POSTNUMMER:** 9800

TYPE: VER **GEMEENTE:** Deinze **DEELGEMEENTE:** Bachte-Maria-Leerne

BOUWJAAR **AANTAL STERREN:**

Het slot Ooidonck is een landgoed van 300 ha.Het eerste slot werd opgericht in de 12de eeuw als voorpost en verdedigingsbolwerk van Gent aan de Leie. Het kasteel kreeg zijn huidige vorm in 1595. Sedert1864 is het eigendom van de adellijke familie 't Kint de Roodenbeke. De zonnewijzer bevindt zich op de gevel langs de kant van het kasteelpark en is vermoedelijk geplaatst in de 19de eeuw. Zichtbaar van in het park.

KATALOGUS Nr.: OOS005 **LOCATIE:** Hof ter Leeuwe. Speelplein voor kinderen.

STRAAT EN NUMMER: Dorp 16 **POSTNUMMER:** 9470

TYPE: VER **GEMEENTE:** Denderleeuw **DEELGEMEENTE:** Denderleeuw

BOUWJAAR **AANTAL STERREN:** *

Hof Ter Leeuwe is reeds lang meer dan een begrip in Denderleeuw. De terreinen zijn al sinds 1955 een echte belevenis voor kinderen en hun familie.
De verticale zonnewijzer aan één van de gebouwen is gemaakt uit een wijzerplaat en Romeinse cijfers van een oud kerkuurwerk. De stijl staat verticaal op de wijzerplaat en de cijfers hebben een slechte verdeling. Hierdoor is de zonnewijzer niet als degelijk instrument te gebruiken.

KATALOGUS Nr.: OOS208 **LOCATIE:** Plantsoen

STRAAT EN NUMMER: Hoofdstraat **POSTNUMMER:** 9200

TYPE: HOR **GEMEENTE:** Dendermonde **DEELGEMEENTE:** Appels

BOUWJAAR 1989 **AANTAL STERREN:** *

In het plantsoen op de hoek van de Hoofdstraat tegenover het Schipperskapel ligt sinds 1989 een zonnewijzer.
Dit is een realisatie door het stadsbestuur van Appels.
De Molensteen is afkomstig van uit de gewezen 'Olieslagerij Westelinck'.
De zonnewijzer heeft geen cijfers, noch uurlijnen. Het is een eigenaardig object dat dient om het plantsoen te verfraaien.

KATALOGUS Nr.: OOS035 **LOCATIE:** Park van de stad Dendermonde

STRAAT EN NUMMER: **POSTNUMMER:** 9200

TYPE: HOR **GEMEENTE:** Dendermonde **DEELGEMEENTE:** Dendermonde

BOUWJAAR 1930 **AANTAL STERREN:** *

Horizontale zonnewijzer samengesteld uit elementen van een monumentale trap van het vleeshuis. Heropgericht in de dertiger jaren. Verticale gnomon. Verkeerde constructie.

KATALOGUS Nr.: OOS036 **LOCATIE:** Gevel aan Vleeshuis

STRAAT EN NUMMER: Grote markt **POSTNUMMER:** 9200

TYPE: VER **GEMEENTE:** Dendermonde **DEELGEMEENTE:** Dendermonde

BOUWJAAR 1659 **AANTAL STERREN:** **

Bestaat uit hout en koper. Restauraties 1898, 1927 en 1971. Gebouw dateert van 1460-62. V h - V h. Waardevolle zonnewijzer die een bezoek waard is. Hij bevindt zich in het centrum van Dendermonde. De voormalige Vleeshalle met achthoekig torentje werd vanaf 1460 gebouwd door Jan Gueteghem.

KATALOGUS Nr.: OOS212 **LOCATIE:** Achtertuin woning

STRAAT EN NUMMER: Bevrijdingslaan 27 **POSTNUMMER:** 9200

TYPE: EQU **GEMEENTE:** Dendermonde **DEELGEMEENTE:** Dendermonde

BOUWJAAR **AANTAL STERREN:** *

Burgerhuis met achtergelegen voormalige brouwerij Sint-Jozef, in 1895 opgericht door brouwer Léon Cesar Hermans, van 1904 tot 1921 tevens burgemeester te Appels. Dubbelhuis van vijf traveeën en tweeëneenhalve bouwlaag onder zadeldak. Beboomde tuin met zonnewijzer en oude beuk, deels afgescheiden van de straat door ijzeren hek met tussengelegen zuilen, op gecementeerd muurtje. Achtergelegen restant van brouwerij uit rode baksteen met fabrieksschoorsteen.
Tekst: Efgoed Vlaanderen

KATALOGUS Nr.: OOS165 **LOCATIE:** School

STRAAT EN NUMMER: Zuidlaan 3 **POSTNUMMER:** 9200

TYPE: EQU **GEMEENTE:** Dendermonde **DEELGEMEENTE:** Dendermonde

BOUWJAAR 2015 **AANTAL STERREN:** **

De zonnewijzer is ontworpen door Stef De Riddder als eindwerk.
De zonnewijzer staat vooraan het gebouw van het Koninklijk Atheneum Dendermonde.
Adres van de school: Zuidlaan 3 9200 Dendermonde.
Straat waar de zonnewijzer staat: Geldroplaan 9200 Dendermonde.
De zonnewijzer is als volgt opgebouwd: op een stalen buis die ongeveer 1 meter boven de grond uitsteekt, werd een ronde plaat bevestigd onder een hoek van 51°. Op deze ronde plaat werd een doorzichtige koepel geplaatst (halve bol). Aan de binnenzijde van de bol werden volgens de juiste schaal de cijfers aangebracht die de uren moeten weergeven. In het midden van de plaat staat een verticale lijn die dient als richtpunt. Als de zon op de koepel valt wordt het zonne-uur aangegeven door de schaduw van het cijfer, die op de lijn valt. Tussen de cijfers staan ook nog bolletjes die de halve uren aangeven.
De zonnewijzer werd voor de school geplaatst, aan de Geldroplaan. Hier staat de zonnewijzer de hele dag in de zon. De noord-zuidlijn ligt namelijk nagenoeg loodrecht op de straat. Hier zijn ook weinig obstakels die een schaduw kunnen werpen.
De locatie ligt op 51°01' Noorderbreedte en op 4°05' Oosterlengte.
Tekst en foto's: Stef De Ridder

KATALOGUS Nr.: OOS013 **LOCATIE:** Gevel aan huis

STRAAT EN NUMMER: Bijlokestraat 2 **POSTNUMMER:** 9200

TYPE: VER **GEMEENTE:** Dendermonde **DEELGEMEENTE:** Dendermonde

BOUWJAAR 1950 **AANTAL STERREN:** **

Beschilderd ijzer met geboortedatums van de vroegere eigenaars en kinderen. 1929, 1935, 1956, 1962. V - V.
De zonnewijzer is niet meer aanwezig door renovatie van het huis.





KATALOGUS Nr.: OOS090 **LOCATIE:** Kerk O.L.Vrouw

STRAAT EN NUMMER: **POSTNUMMER:** 9200

TYPE: MER **GEMEENTE:** Dendermonde **DEELGEMEENTE:** Dendermonde

BOUWJAAR **AANTAL STERREN:**

Meridiaan is aangebracht binnen de kerk op de vloer door middel van zwarte plavuizen.



KATALOGUS Nr.: OOS009 **LOCATIE:** Park kasteel Succa

STRAAT EN NUMMER: Volderrede 54 **POSTNUMMER:** 9070

TYPE: HOR **GEMEENTE:** Destelbergen **DEELGEMEENTE:** Destelbergen

BOUWJAAR **AANTAL STERREN:** **

Tafereel in witte marmer., stijl in koper. IV - VIII. Sokkel in arduin.

KATALOGUS Nr.: OOS049 **LOCATIE:** Park kasteel Succa

STRAAT EN NUMMER: Volderrede 54 **POSTNUMMER:** 9070

TYPE: HOR **GEMEENTE:** Destelbergen **DEELGEMEENTE:** Destelbergen

BOUWJAAR **AANTAL STERREN:** ***

Tafereel bestaat uit 12-hoek. Stijl en tafereel in brons. VI - XVIII. Dierenriemtekens, zonnevereffeningscurve. Mooie sokkel in sierbeton.

KATALOGUS Nr.: OOS158 **LOCATIE:** Gevel aan achterzijde woning

STRAAT EN NUMMER: Jagerstraat 1 **POSTNUMMER:** 9070

TYPE: VER **GEMEENTE:** Destelbergen **DEELGEMEENTE:** Destelbergen

BOUWJAAR **AANTAL STERREN:** **

Aangekochte zuidwijzer. Stijl geplooid zodat zonnewijzer min of meer het juiste zonneuur aanduidt.

KATALOGUS Nr.: OOS047 **LOCATIE:**

STRAAT EN NUMMER: Oostveldstraat 1 **POSTNUMMER:** 9900

TYPE: VER **GEMEENTE:** Eeklo **DEELGEMEENTE:** Eeklo

BOUWJAAR **AANTAL STERREN:** *

Gemaakt door Pieter Boudens

KATALOGUS Nr.: OOS029 **LOCATIE:** Gevel aan huis

STRAAT EN NUMMER: Raverschootstraat 266 **POSTNUMMER:** 9900

TYPE: VER **GEMEENTE:** Eeklo **DEELGEMEENTE:** Eeklo

BOUWJAAR 1989 **AANTAL STERREN:** **

Gemaakt door werknemer van Pieter Boudens Notelarendreef 29 Sint-Michiels Tel 050 384791. 6 - 18 h "SONNESCHEYN MOET ER ZIJN"



© Patric Oyen

© Patric Oyen

KATALOGUS Nr.: OOS216 **LOCATIE:** Tuin

STRAAT EN NUMMER: Steenmolenstraat 21 **POSTNUMMER:** 9940

TYPE: EQU **GEMEENTE:** Evergem **DEELGEMEENTE:** Ertvelde

BOUWJAAR **AANTAL STERREN:** *

De zonnewijzer is opgesteld in de tuin van een huis waar overnachting mogelijk is als Bed & Breakfast. De naam van de B & B is "De Rosmolen" omdat er in de tuin een grote mooie gerestaureerde molen staat, die zowel met een paard als met de wind kan aangedreven worden..
Gewone equatoriale ringzonnewijzer.

KATALOGUS Nr.: OOS118 **LOCATIE:** Zuidgevel Sint-Joriskerk

STRAAT EN NUMMER: **POSTNUMMER:** 9940

TYPE: VER **GEMEENTE:** Evergem **DEELGEMEENTE:** Sleidinge

BOUWJAAR 1998 **AANTAL STERREN:** ***

Replica van verdwenen zonnewijzer uit 1788. Afmetingen: 120 x 90 cm. Zeer mooie zonnewijzer. Het tafereel is in grijze kleur. Bij de restauratie van de kerk in 1988 werd de oorspronkelijke zonnewijzer, die waarschijnlijk werd aangebracht bij de verbouwing van de kerk in 1784, verwijderd. Op initiatief van wijlen Romain De Bosscher werd een nieuwe zonnewijzer gemaakt en terug op zijn oorspronkelijke plaats gehangen aan de zuidelijke muur van de traptoren. Het model is een eigentijdse interpretatie van de ontwerper. Romeinse uurcijfers van VII tot VI.

Meer uitleg over zonnewijzers vind je op Wikipedia. Aangezien de kerk op ca. 3,68 graden oosterlengte ligt, de tijdsvereffening op 14 september ca. -5 minuten bedraagt en 14 september in de zomertijd valt, is het verschil tussen zonnetijd en kloktijd 1 uur + (15-3,68) x 4 - 5 = 1 uur 40 minuten. Op de foto geeft de zonnewijzer 15.00 uur aan, en de klok 16.40 u.



KATALOGUS Nr.: OOS146 **LOCATIE:** Topgevel

STRAAT EN NUMMER: Domien Ingelsstraat 49 **POSTNUMMER:** 9031

TYPE: VER **GEMEENTE:** Gent **DEELGEMEENTE:** Drongen

BOUWJAAR **AANTAL STERREN:** *

Eertijds woonhuis van de beeldhouwer D. Ingels, gebouwd ca. 1930 naar eigen ontwerp. Typisch landhuis met een soort gecementeerde topgevel in navolging van de Hollandse school, met zonnewijzer.
De pseudo zonnewijzers heeft geen uurcijfers. Hij is bedoeld als versiersel aan de gevel en heeft geen gnomonische waarde.

KATALOGUS Nr.: OOS106 **LOCATIE:** Abdij

STRAAT EN NUMMER: Drongenplein **POSTNUMMER:** 9031

TYPE: VER **GEMEENTE:** Gent **DEELGEMEENTE:** Drongen

BOUWJAAR 1995 **AANTAL STERREN:**

De zonnewijzer bevindt zich aan de gevel van de abdij van Drongen op de binnenkoer. De abdij is nu een bezinningsoord. Het instrument is geschilderd en is aangebracht tussen 2 ramen op de eerste verdieping. Uurlijnen van 6h tot 3h. Een mooi instrument doch een restauratie is aan te raden. Afmetingen: 1.5 m x 1.5 m. Merkwaardige initialen: "HA" en "ZP". Slechts na afspraak te bezichtigen. Alhoewel de abdij werd gesticht in 1138 zijn er enkel nog gebouwen uit de 17de en de 18de eeuw overgebleven. Het is niet bekend wanneer de zonnewijzer werd aangebracht. Op de stijl is een plaatje aangebracht met een gaatje. Dit zou er op kunnen wijzen dat de oorspronkelijke zonnewijzer ook datumlijnen had.



KATALOGUS Nr.: OOS160 **LOCATIE:** Gevel aan voorzijde woning

STRAAT EN NUMMER: Noordhoutstraat 79 **POSTNUMMER:** 9031

TYPE: VER **GEMEENTE:** Gent **DEELGEMEENTE:** Drongen

BOUWJAAR **AANTAL STERREN:** *

Mooie zonnewijzer, doch verkeerde oriëntatie.

KATALOGUS Nr.: OOS202 **LOCATIE:** STAM Gent Bijlokesite

STRAAT EN NUMMER: Godshuizenlaan 2 **POSTNUMMER:** 9000

TYPE: ZAK **GEMEENTE:** Gent **DEELGEMEENTE:** Gent

BOUWJAAR **AANTAL STERREN:** **

De zonnewijzer maakt deel uit van de collectie van het STAM.
Het STAM ligt op de Bijlokesite, een groene cultuurhaven vlakbij het centrum van Gent, en vertelt 'Het verhaal van Gent' in de historische Bijlokeabdij. De middeleeuwse abdijrefter alleen al is een bezoek waard.
Maker: Paulus Reinman
De zonnewijzer dateert tussen 1575 en 1600
Objectnummer: 03076
De zonnewijzer is bijna identiek aan deze in record OOS199

KATALOGUS Nr.: OOS203 **LOCATIE:** STAM Gent Bijlokesite

STRAAT EN NUMMER: Godshuizenlaan 2 **POSTNUMMER:** 9000

TYPE: HOR **GEMEENTE:** Gent **DEELGEMEENTE:** Gent

BOUWJAAR 1663 **AANTAL STERREN:** **

De zonnewijzer maakt deel uit van de collectie van het STAM.
Het STAM ligt op de Bijlokesite, een groene cultuurhaven vlakbij het centrum van Gent, en vertelt 'Het verhaal van Gent' in de historische Bijlokeabdij. De middeleeuwse abdijrefter alleen al is een bezoek waard.
De zonnewijzer is gemaakt uit messing. Romeinse cijfers.
Objectnummer: 03146
Spijtig genoeg is de stijl verkeerd gemonteerd. Hij moet 180° verdraaid worden !

KATALOGUS Nr.: OOS204 **LOCATIE:** STAM Gent Bijlokesite

STRAAT EN NUMMER: Godshuizenlaan 2 **POSTNUMMER:** 9100

TYPE: HOR **GEMEENTE:** Gent **DEELGEMEENTE:** Gent

BOUWJAAR **AANTAL STERREN:** ***

De zonnewijzer maakt deel uit van de collectie van het STAM.
Het STAM ligt op de Bijlokesite, een groene cultuurhaven vlakbij het centrum van Gent, en vertelt 'Het verhaal van Gent' in de historische Bijlokeabdij. De middeleeuwse abdijrefter alleen al is een bezoek waard.
De meervoudige zonnewijzer is gemaakt door pater F. Amantius uit Sint-Amands.
Afmetingen: Hoogte 256 mm, breedte 391 mm en diepte 457 mm.
In de hal van het gemeentehuis van Jabbeke is een gelijkaardige meervoudige zonnewoijzer te bezichtigen van dezelfde maker. Zie record nr. WES037.

KATALOGUS Nr.: OOS129 **LOCATIE:** Gevel

STRAAT EN NUMMER: Tentoonstellingslaan **POSTNUMMER:** 9000

TYPE: VER **GEMEENTE:** Gent **DEELGEMEENTE:** Gent

BOUWJAAR **AANTAL STERREN:**

Verticale vierkante zonnewijzer in witte steen. Gebeeldhouwde bloemmotieven als omkadering. Zeer dunne stijl. Cijfers bijna onleesbaar. Tafereel is cirkelvormig.

KATALOGUS Nr.: OOS012 **LOCATIE:** Gevel

STRAAT EN NUMMER: Tentoonstellingslaan 54 **POSTNUMMER:** 9000

TYPE: VER **GEMEENTE:** Gent **DEELGEMEENTE:** Gent

BOUWJAAR **AANTAL STERREN:** ***

Glanstegels in blauw, rose en geel. Opschrift "Matin Soir". Oostafwijkende zonnewijzer. VII - XIII.

KATALOGUS Nr.: OOS201 **LOCATIE:** STAM Gent Bijlokesite

STRAAT EN NUMMER: Godshuizenlaan 2 **POSTNUMMER:** 9000

TYPE: ZAK **GEMEENTE:** Gent **DEELGEMEENTE:** Gent

BOUWJAAR **AANTAL STERREN:** **

De zonnewijzer maakt deel uit van de collectie van het STAM.
Het STAM ligt op de Bijlokesite, een groene cultuurhaven vlakbij het centrum van Gent, en vertelt 'Het verhaal van Gent' in de historische Bijlokeabdij. De middeleeuwse abdijrefter alleen al is een bezoek waard.
wind rose of 32 numbered directions; rotating alidade; hole for viewing compass A pin gnomon dial: day lines for the days with integer length of the day and the declination of the sun with the symbols of the zodiacal signs [8- 16] (the pin gnomon is missing); German clock with full, half and quarter hours [7 - XII - 5] Signature: pavlvs reinman faciebat German hours, scale for [4 - 12 - 8]; compass; symbolic faces for sun and moon; pin gnomon dials (the pin is missing) for Italian hours [9 - 22] (from sunset) and Babylonian hours [2 - 15] (from sunrise), year of production 1599 lunar volvelle which converts lunar to solar time, but the movable brass disk is missing (see the picture of the attached example); surrounded by Julian and Gregorian epacts; maker's mark: crown; place of production mark: n (Nuremberg) een gelijkaardig exemplaar bevindt zich in het Museum für Hamburgische Geschichte, inv. Nr. 1913.135
Tekst: STAM

KATALOGUS Nr.: OOS093 **LOCATIE:** STAM Gent Bijlokesite

STRAAT EN NUMMER: Godshuizenlaan 2 **POSTNUMMER:** 9000

TYPE: ZAK **GEMEENTE:** Gent **DEELGEMEENTE:** Gent

BOUWJAAR **AANTAL STERREN:** **

De zonnewijzer maakt deel uit van de collectie van het STAM.
Het STAM ligt op de Bijlokesite, een groene cultuurhaven vlakbij het centrum van Gent, en vertelt 'Het verhaal van Gent' in de historische Bijlokeabdij. De middeleeuwse abdijrefter alleen al is een bezoek waard.
De zakzonnewijzer is gemaakt door Andreas Vogler.
Regelmatig achthoekige basisplaat waarin een kompas is ingewerkt (om zich te kunnen oriënteren). Op één zijde van de basis, die bovenaan versierd is met een gegraveerd gestyleerd bloemornament, scharniert een ring waarop de daguren zijn aangebracht Deze ring kan gewenteld worden over zijn vertikale diameter, en volgens een bepaalde hoek geplaatst a.d.h.v. Een gegradueerde sector die op de breedtegraad van een bepaalde geografische plaats wordt ingesteld, parallel met de evenaar. De schaduw van de naald van de ring duidt het uur aan als de naald zich loodrecht t.o.v. Het vlak van de uurcirkel bevindt. In de lente-en de zomermaanden gebeurt dit met de punt van de naald; in de herfst-en wintermaanden met de basis van de naald. De zonnewijzer heeft op de keerzijde breedtegraad aanduidingen en een signatuur. Bij de zonnewijzer hoort een gedrukte gebruiksaanwijzing, opgesteld door Vogler in het Duits en het Frans, met op de keerzijde de breedtegraden van een reeks West-Europese steden.
Hoogte 1.5 cm,(geheel) breedte 5.6 cm,(geheel) diepte 5.9 cm
Tekst: STAM

KATALOGUS Nr.: OOS166 **LOCATIE:** Tuin Kasteel

STRAAT EN NUMMER: Rijvisschestraat 3 - 7 **POSTNUMMER:** 9000

TYPE: HOR **GEMEENTE:** Gent **DEELGEMEENTE:** Gent

BOUWJAAR **AANTAL STERREN:** **

De horizontale zonnewijzer staat in de tuin van het kasteel "Rijvissche". Het kasteel is privaat domein, is onbewoond en is een beschermd monument.

KATALOGUS Nr.: OOS213 **LOCATIE:** Tuin Universiteit Gent

STRAAT EN NUMMER: Krijgslaan **POSTNUMMER:** 9000

TYPE: ANA **GEMEENTE:** Gent **DEELGEMEENTE:** Gent

BOUWJAAR 2023 **AANTAL STERREN:** **

De analemmatische zonnewijzer op de Campus Sterre bevindt zich op de meest zuidelijke en zonrijke plek van de campus: in het grasveld naast gebouw S9. De zonnewijzer is makkelijk bereikbaar door het looppad langs S8 en achter S9 te volgen, evenwijdig met de Krijgslaan.
De analemmatische zonnewijzer op Campus Sterre werd mogelijk gemaakt door de steun van de Faculteit Wetenschappen van UGent en haar decaan, Prof. Dr. Isabel Van Driessche.
Kristoffel Boudens zette het idee om in steen (arduin gerecupereerd bij de renovatie van de Boekentoren).
Prof. Dr. Annemieke Verbeken zocht mee naar een geschikte locatie op de campus.
Prof. Dr. Alain De Wulf, Lander Bral en Guy Wauters maten de correcte positie van de zonnewijzer op.
Dankzij Jan De Doncker, Michael Torrekens, Paul De Haen, Wouter Beernaert, en Madi Bojang van de UGent Dienst Gebouwen en Facilitair Beheer kwam de zonnewijzer er ook echt te liggen.
Tekst: Prof. Dr. Sven De Rijcke Vakgroep Fysica en Sterrenkunde
Zie ook URL https://www.ugent.be/we/nl/diensten/zonnewijzer-sterre.htm

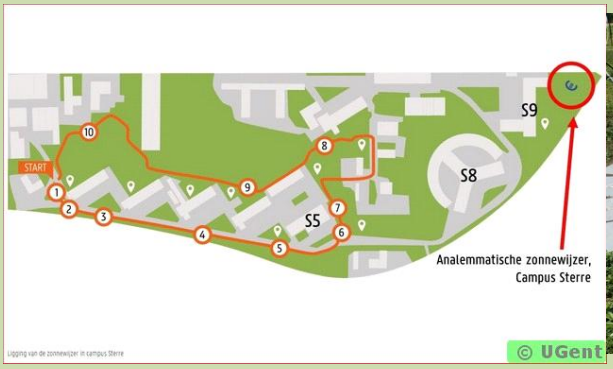

KATALOGUS Nr.: OOS183 **LOCATIE:**

STRAAT EN NUMMER: Clarissenstraat 21 **POSTNUMMER:**

TYPE: VER **GEMEENTE:** Gent **DEELGEMEENTE:** Gent

BOUWJAAR 2013 **AANTAL STERREN:** **

Verticale zonnewijzer met kleine oostelijke declinatie van 4°
[51°02'41" N 3°43'59" E]
Pijlvormige stijl)
Datumlijn van 21 aprilConception et réalisation : "Pierres de Rosette" - 2013
Tekst: "UMBRA SUMUS" Wij zijn een schaduw



KATALOGUS Nr.: OOS104 **LOCATIE:** Schouw van stadhuis

STRAAT EN NUMMER: Botermarkt - Poeljemarkt **POSTNUMMER:** 9000

TYPE: ALL **GEMEENTE:** Gent **DEELGEMEENTE:** Gent

BOUWJAAR 1998 **AANTAL STERREN:** ***

Aan elke zijde van de schoorsteen is een zonnewijzer aangebracht met datumlijnen. Zie artikel hierover in zonnetijdingen Nr. 11. Uitvoering in goud. De zonnewijzers bevinden zich 35 m boven de grond en zijn nog duidelijk af te lezen. De sterrenkundige prof. Dr. Herwig Dejonghe deed de nodige berekeningen. De zonnewijzers moeten het eeuwig verstrijken van de tijd symboliseren. Een bezoek waard. De Renaissancevleugel van het Gentse stadhuis (kant Poeljemarkt) werd opgetrokken tussen 1595 en 1618. Uit Sanderus "Flandria Illustrata" blijkt dat in 1641 reeds zonnewijzers stonden op de middelste sierschouw
van dit gebouw. De zonnewijzers combineren de eigenschappen van staaf- en puntzonnewijzers.

KATALOGUS Nr.: OOS156 **LOCATIE:** STAM Gent Bijlokesite

STRAAT EN NUMMER: Godshuizenlaan 2 **POSTNUMMER:** 9000

TYPE: ZAK **GEMEENTE:** Gent **DEELGEMEENTE:** Gent

BOUWJAAR **AANTAL STERREN:** **

Het STAM ligt op de Bijlokesite, een groene cultuurhaven vlakbij het centrum van Gent, en vertelt 'Het verhaal van Gent' in de historische Bijlokeabdij. De middeleeuwse abdijrefter alleen al is een bezoek waard.
KIK objectnummer: 131818
Zakzonnewijzer met kompas. Gemaakt door Le Maire et fils (zonnewijzermaker). Paris[FR]
Afmetingen: hoogte 6.7 cm breedte 6 cm
Nr. Cliché: M216686
Objectnummer: A65.02.083
Basisplaat in de vorm van een regelmatige achthoek, waarin een kompas is ingewerkt. Op de voorzijde staan de uren van de dag aangeduid. Er is een driehoekige, scharnierende gnomon aangebracht die kan uitgeschoven worden, waarop de hoekgraden van 40 tot 60° zijn aangeduid. Het kompas is gesigneerd. Op de keerzijde zijn de breedtegraden gegraveerd van een aantal West-Europese steden.
STAM
Bijlokesite
Godshuizenlaan 2
B-9000 Gent

KATALOGUS Nr.: OOS199 **LOCATIE:** STAM Gent Bijlokesite

STRAAT EN NUMMER: Godshuizenlaan 2 **POSTNUMMER:** 9000

TYPE: ZAK **GEMEENTE:** Gent **DEELGEMEENTE:** Gent

BOUWJAAR **AANTAL STERREN:** **

De zonnewijzer maakt deel uit van de collectie van het STAM.
Het STAM ligt op de Bijlokesite, een groene cultuurhaven vlakbij het centrum van Gent, en vertelt 'Het verhaal van Gent' in de historische Bijlokeabdij. De middeleeuwse abdijrefter alleen al is een bezoek waard.
Magnetische zonnewijzer in de vorm van een diptiek. In het tijdschrift Zonnetijdingen van de Zonnewijzerkring Vlaanderen beschreef Aimé Pauwels de twee magnetische zonnewijzers uit onze collectie uitvoerig. De zakzonnewijzers in diptiekvorm geven het uur aan door de naald van het kompas. Ze zijn samengesteld uit een vertikaal en een horizontaal gedeelte die via een scharnier aan elkaar bevestigd zijn. Meestal zijn ze voorzien van meerdere functies en bevatten ze tal van gegevens. Aime Pauwels onderscheidde hier volgende functies: een horizontale zonnewijzer, een equatoriale zonnewijzer, zonnewijzer bij maanlicht, een altijddurende kalender, een windroos, breedteligging van een aantal steden, een kompas. De zakzonnewijzer is gesigneerd.
Vervaardiger: Carolus Bloud.
De zonnewijzer is uit de 17 de eeuw.
Objectnummer: 03074

KATALOGUS Nr.: OOS091 **LOCATIE:** Universiteit Gent

STRAAT EN NUMMER: Krijgslaan 281 **POSTNUMMER:** 9000

TYPE: ZAK **GEMEENTE:** Gent **DEELGEMEENTE:** Gent

BOUWJAAR 1700 circa **AANTAL STERREN:** **

In dit interessante museum dat slechts geopend is in de week bevinden zich 2 kleine zonnewijzers. Dit reizigerskompas heeft een ingebouwde zonnewijzer. De zonnewijzer is vermoedelijk uit de 18de eeuw. De maker is Joann Schretteger. Hij werd aan het museum geschonken door em. Prof. M. Thiery in 1995. Coördinaten van het museum zijn:
"Museum voor de geschiedenis van de wetenschappen"
Gebouw S30 op campus "De Sterre"
Krijgslaan 281
9000 Gent
Tel.: 09 2644930

KATALOGUS Nr.: OOS048 **LOCATIE:** Hall van universiteit

STRAAT EN NUMMER: Volderstraat **POSTNUMMER:** 9000

TYPE: MER **GEMEENTE:** Gent **DEELGEMEENTE:** Gent

BOUWJAAR 1837 **AANTAL STERREN:**

Meridiaanlijn door Jan De Graeve beschreven in Bulletin 84.3.06 van "De Zonnewijzerkring" Nederland. In september 2001 werd de meridiaan opnieuw operationeel gemaakt door een nieuw kegelvormig gat aan te brengen. Door dit gat schijnt het zonlicht en een lichtvlek valt op de meridiaanlijn op 12h 00m zonnetijd. De sterrenkundige prof. Dr. Herwig Dejonghe deed de nodige berekeningen. Het Koninklijk besluit van 1836 voorzag in een hele resem meridianen, waaronder die van Antwerpen, Oostende, Brugge, Gent, Brussel, Mechelen, Dendermonde, Aalst, Leuven en Luik. Sinds september 2001 werd een nieuwe oculus als lichtvlekwerper gemaakt.

Behalve meridiaankijkers worden over het hele land in grote gebouwen zoals kathedralen en stations eenenveertig koperen meridiaanlijnen geplaatst. Het zonlicht, dat vanuit een opening in het dak van oost naar west binnenstraalt, kruist deze lijn op het moment van de 'ware middag', om twaalf uur zonnetijd. Deze middaglijnen zijn nauwkeuriger dan zonnewijzers en kunnen de middag tot op tien seconden precies bepalen. In 1838 krijgt ook de vestibule van de Aula zo een middaglijn. De koperen lijn is eenentwintig meter lang en loopt door de vestibule heen over de marmeren trap richting feestzaal. Vlak onder de koepel van het dak van de vestibule wordt een opening, een oculus, aangebracht, waardoor het zonlicht kan binnenstralen.
Tekst: Fien Danniau
Vakgroep Geschiedenis
Zie ook URL: https://www.ugentmemorie.be/artikel/meridiaanlijn





KATALOGUS Nr.: OOS042 **LOCATIE:** Gevel

STRAAT EN NUMMER: De Smet de Naeyerplein 17 **POSTNUMMER:** 9000

TYPE: VER **GEMEENTE:** Gent **DEELGEMEENTE:** Gent

BOUWJAAR **AANTAL STERREN:** *

Stijl is trekijzer van muur ter hoogte van de nok van het dak. Cijfers zijn nu onleesbaar geworden.

KATALOGUS Nr.: OOS200 **LOCATIE:** STAM Gent Bijlokesite

STRAAT EN NUMMER: Godshuizenlaan 2 **POSTNUMMER:** 9000

TYPE: ALL **GEMEENTE:** Gent **DEELGEMEENTE:** Gent

BOUWJAAR **AANTAL STERREN:** **

De zonnewijzer maakt deel uit van de collectie van het STAM.
Het STAM ligt op de Bijlokesite, een groene cultuurhaven vlakbij het centrum van Gent, en vertelt 'Het verhaal van Gent' in de historische Bijlokeabdij. De middeleeuwse abdijrefter alleen al is een bezoek waard.
Kubusvormige zonnewijzer. Alle vlakken hebben een zonnewijzer behalve de onderzijde van de kubus.
Objectnummer: 03149
Op de voet is een kompas gemonteerd.
Materialen: hout, glas, metaal, messing en papier.
Afmetingen: 198 mm hoogte, 95 mm breedte en 91 mm diepte.

KATALOGUS Nr.: OOS195 **LOCATIE:** STAM Gent Bijlokesite

STRAAT EN NUMMER: Godshuizenlaan 2 **POSTNUMMER:** 9000

TYPE: HOR **GEMEENTE:** Gent **DEELGEMEENTE:** Gent

BOUWJAAR **AANTAL STERREN:** **

Collectie meetinstrumenten van het STAM
Het STAM ligt op de Bijlokesite, een groene cultuurhaven vlakbij het centrum van Gent, en vertelt 'Het verhaal van Gent' in de historische Bijlokeabdij. De middeleeuwse abdijrefter alleen al is een bezoek waard.
Materiaal: eikenhout (geheel) en lood (geheel)
Afmetingen
(geheel) hoogte 7.6 cm
(geheel) breedte 21.3 cm
(geheel) diepte 21.8 cm
Objectnummer: 03147

KATALOGUS Nr.: OOS197 **LOCATIE:** STAM Gent Bijlokesite

STRAAT EN NUMMER: Godshuizenlaan 2 **POSTNUMMER:** 9000

TYPE: HOR **GEMEENTE:** Gent **DEELGEMEENTE:** Gent

BOUWJAAR **AANTAL STERREN:** **

De zonnewijzer maakt deel uit van de collectie van het STAM.
Het STAM ligt op de Bijlokesite, een groene cultuurhaven vlakbij het centrum van Gent, en vertelt 'Het verhaal van Gent' in de historische Bijlokeabdij. De middeleeuwse abdijrefter alleen al is een bezoek waard.
Gemaakt uit marmer en messing.
Hoogte: 210mm
Breedte: 273 mm
Diepte: 107 mm
Objectnummer: 03148

KATALOGUS Nr.: OOS027 **LOCATIE:** Muurscherm in tuin van hotel Vanden Meersche.

STRAAT EN NUMMER: Nederpolder 1 **POSTNUMMER:** 9000

TYPE: VER **GEMEENTE:** Gent **DEELGEMEENTE:** Gent

BOUWJAAR **AANTAL STERREN:** **

Voormalig Hotel Vanden Meersche, huidig Moederhuis van de zusters der Kindsheid Jesu.
Noord-zijde van binnentuin afgesloten door grillig gebogen muurscherm uit midden XVIII, met hoger opgaand middengedeelte bekroond door onregelmatig gebogen fronton, het geheel voorzien van een uitbundige rococoornamentiek met staaltjes van barok stucwerk. In het fronton is rondom een zonnewijzer een allegorisch tafereel met de Dood voorgesteld: de gevleugelde Thanatos maait met zijn zeis de uren van de aarde weg terwijl boven hem de zon tussen de wolken verschijnt. Boven de rondboogvormige muuropeningen van de zijvleugels zijn in reliëf tussen rococo-ornamenter de vier Elementen zinnebeeldig voorgesteld.
In de rococostijl werden dikwijls zonnewijzers en armillairsferen gebruikt als gevelversiering. In de omgeving (Koningstraat , 18), staat het voormalig "Hotel Van Oombergen" dat bekroond is met een armillairsfeer. Het was vooral de bekende Gentse architect David 't Kint die in zijn ontwerpen regelmatig gebruik maakte van dergelijke wetenschappelijke toestellen .

KATALOGUS Nr.: OOS028 **LOCATIE:** Gevel aan postgebouw

STRAAT EN NUMMER: Hoek graslei, pakhuisstraat **POSTNUMMER:** 9000

TYPE: VER **GEMEENTE:** Gent **DEELGEMEENTE:** Gent

BOUWJAAR **AANTAL STERREN:** ***

Zonnewijzer op bronzen plaat, vastgehouden door engelenfiguur. Mooie zonnewijzer in het oude stadscentrum van Gent. Een bezoek waard. Een engelenfiguur met zonnewijzer komt in Frankrijk ook voor bij gotische kathedralen zoals bij de kathedraal van Chartres. Postgebouw in Vlaamse neorenaissance (1904) naar een ontwerp van de architecten L. Cloquet en E. Martens.

KATALOGUS Nr.: OOS169 **LOCATIE:** Universiteit Gent

STRAAT EN NUMMER: Krijgslaan 281 **POSTNUMMER:** 9000

TYPE: ZAK **GEMEENTE:** Gent **DEELGEMEENTE:** Gent

BOUWJAAR **AANTAL STERREN:** **

In dit interessante museum dat slechts geopend is in de week bevinden zich 2 kleine zonnewijzers. Dit reizigerskompas met zonnewijzer is uit de eerste helft van de 19de eeuw. De maker is David Beringer een mechanicus. De maker heeft verschillende andere zakzonnewijzers gemaakt die op veilingen werden aangeboden. Meerdere zonnewijzers zijn hiervan kubusvormig De zonnewijzer werd aan het museum geschonken door em. Prof. M. Thiery in 1995. Coördinaten van het museum zijn:
"Museum voor de geschiedenis van de wetenschappen"
Gebouw S30 op campus "De Sterre"
Krijgslaan 281
9000 Gent
Tel.: 09 2644930

KATALOGUS Nr.: OOS198 **LOCATIE:** STAM Gent Bijlokesite

STRAAT EN NUMMER: Godshuizenlaan 2 **POSTNUMMER:** 9000

TYPE: ALL **GEMEENTE:** Gent **DEELGEMEENTE:** Gent

BOUWJAAR **AANTAL STERREN:** **

De zonnewijzer maakt deel uit van de collectie van het STAM.
Het STAM ligt op de Bijlokesite, een groene cultuurhaven vlakbij het centrum van Gent, en vertelt 'Het verhaal van Gent' in de historische Bijlokeabdij. De middeleeuwse abdijrefter alleen al is een bezoek waard.
Kubusvormige zonnewijzer. Alle vlakken hebben een zonnewijzer behalve de onderzijde van de kubus.
Objectnummer: S.0528
Op de voet is een kompas gemonteerd.
Materialen: hout, glas, metaal en papier.
Land van origine: China
Afmetingen: 190 mm hoogte, 100 mm breedte en 110 mm diepte.

KATALOGUS Nr.: OOS196 **LOCATIE:** STAM Gent Bijlokesite

STRAAT EN NUMMER: Godshuizenlaan 2 **POSTNUMMER:** 9000

TYPE: HOR **GEMEENTE:** Gent **DEELGEMEENTE:** Gent

BOUWJAAR **AANTAL STERREN:** *

Maakt deel uit van de collectie van het STAM.
Het STAM ligt op de Bijlokesite, een groene cultuurhaven vlakbij het centrum van Gent, en vertelt 'Het verhaal van Gent' in de historische Bijlokeabdij. De middeleeuwse abdijrefter alleen al is een bezoek waard.
Gemaakt uit marmer en metaal.
Hoogte: 138 mm
Diameter: 310 mm
Spijtig dat de stijl is afgebroken. Een restauratie zou interessant zijn.
Objectnummer: 14069

KATALOGUS Nr.: OOS194 **LOCATIE:** STAM Gent Bijlokesite

STRAAT EN NUMMER: Godshuizenlaan 2 **POSTNUMMER:** 9000

TYPE: ZAK **GEMEENTE:** Gent **DEELGEMEENTE:** Gent

BOUWJAAR **AANTAL STERREN:** **

De zonnewijzer maakt deel uit van de collectie van het STAM.
Het STAM ligt op de Bijlokesite, een groene cultuurhaven vlakbij het centrum van Gent, en vertelt 'Het verhaal van Gent' in de historische Bijlokeabdij. De middeleeuwse abdijrefter alleen al is een bezoek waard.
Frans zonnewijzertje gemaakt door Lange de Bourbon.
Objectnummer: 14269
Afmetingen: 22 mm hoogte, 30 mm breedte en 54 mm diepte.
Objectnummer: 14269

KATALOGUS Nr.: OOS154 **LOCATIE:** Voortuin

STRAAT EN NUMMER: Krijtestraat 99 **POSTNUMMER:** 9041

TYPE: EQU **GEMEENTE:** Gent **DEELGEMEENTE:** Oostakker

BOUWJAAR **AANTAL STERREN:**

Ijzeren hoepelsfeer. Verkeerde helling van de stijl. Geen uurcijfers. Slechts een tuinsieraad.

KATALOGUS Nr.: OOS186 **LOCATIE:** Gevel van villa

STRAAT EN NUMMER: Nieuwstraat 17 **POSTNUMMER:** 9051

TYPE: VER **GEMEENTE:** Gent **DEELGEMEENTE:** Sint-Denijs_Westrem

BOUWJAAR 1979 **AANTAL STERREN:** *

Spijtig dat deze zonnewijzer niet beter technisch ontworpen is. Hij maakt deel uit van de gevel als versiersel.



KATALOGUS Nr.: OOS030 **LOCATIE:** Tuin

STRAAT EN NUMMER: Adelaarstraat 26 **POSTNUMMER:** 9051

TYPE: ONB **GEMEENTE:** Gent **DEELGEMEENTE:** Sint-Denijs-Westrem

BOUWJAAR 1963 **AANTAL STERREN:**

Het exemplaar werd aangekocht in Zweden.

KATALOGUS Nr.: OOS016 **LOCATIE:** Zijgevel van huis.

STRAAT EN NUMMER: Dorpsstraat 35 **POSTNUMMER:** 9052

TYPE: VER **GEMEENTE:** Gent **DEELGEMEENTE:** Zwijnaarde

BOUWJAAR 1970 **AANTAL STERREN:** **

Verticaal ten opzichte van muur geplaatste gnomon. VII - VIII. Albert is een gepensioneerde steenhouwer. Zonnewijzer gemaakt door eigenaar.



KATALOGUS Nr.: OOS050 **LOCATIE:** Tuin van huis.

STRAAT EN NUMMER: Dorpsstraat 35 **POSTNUMMER:** 9052

TYPE: HOR **GEMEENTE:** Gent **DEELGEMEENTE:** Zwijnaarde

BOUWJAAR 1965 **AANTAL STERREN:** **

INTER FLORES LEGO HORAS. IIII - VIII zonnewijzer naar model Gentse Floralien.

KATALOGUS Nr.: OOS044 **LOCATIE:** Koetshuis kasteel van Zwijnaarde

STRAAT EN NUMMER: Joachim Schayckstraat 6 **POSTNUMMER:** 9052

TYPE: VER **GEMEENTE:** Gent **DEELGEMEENTE:** Zwijnaarde

BOUWJAAR **AANTAL STERREN:** *

De zonnewijzer is terug te vinden op de zuidgevel van het koetshuis van het kasteel van Zwijnaarde. In het koetshuis bevindt zich het bekende restaurant "Table 10" Het restaurant is gelegen aan een golfterein met 9 holes. Vandaar de naam Table 10 (de tiende hole).
De zonnewijzer is rood omcirkeld op de foto van het gebouw.
De stijl is waarschijnlijk te hoog aangebracht.



KATALOGUS Nr.: OOS180 **LOCATIE:** Aan St-Amanduskerk

STRAAT EN NUMMER: **POSTNUMMER:** 9450

TYPE: ANA **GEMEENTE:** Haaltert **DEELGEMEENTE:** Heldergem

BOUWJAAR 2019 **AANTAL STERREN:** ***

Op zondag 3 februari 2019 vond aan de Sint-Amanduskerk in Heldergem de onthulling van de analemmatische zonnewijzer plaats. Het evenement had plaats ter afsluiting van 50 jaar Cultuurraad. De zonnewijzer werd ontworpen door Hubert Verheijen en gerealiseerd door Cathy Vijverman met medewerking van de Technische dienst van het gemeentebestuur. Cathy zelf werkte maandenlang aan de zonnewijzer, waarvoor er gekozen werd om met 1ste keus Belgische blauwe hardsteen te werken.
Naast de zonnewijzer kan je een handleiding vinden die je eenvoudig uitlegt hoe je de tijd kan aflezen. Dit is nodig, aangezien de zon door de seizoenen heen verandert van positie en dus niet dezelfde tijd geeft in januari als bvb. in mei, alsook dat je met winter- en zomertijd rekening moet houden.
Cathy Vijverman (Aalst, °1968) is een creatieve duizendpoot die als kind al veel interesse had in tekenen en knutselen.

In 1999 ontdekte Cathy Vijverman de wondere wereld van de kalligrafie. Met zesentwintig letters die zoveel schoonheid en gevoel kunnen weergeven, is heel wat mogelijk. Ettelijke cursussen en kalligrafiestages later besloot ze de stap te zetten naar het letterkappen. Ze ging hiervoor in de leer bij professioneel letterkapper Jos Geusens. Sindsdien is ze volledig in de ban van hamer en beitel. Ze volgde heel wat workshops bij ervaren steenkappers in binnen- en buitenland. Al snel vielen haar ontwerpen erg in de smaak bij familie en vrienden. In 2012 vestigde Cathy zich als zelfstandig letterontwerper en letterkapper. Sinds 2014 volgt ze Toegepaste Grafiek aan de Academie voor Beeldende Kunsten. Dat jaar begon ze ook met het zandstralen van glas.

KATALOGUS Nr.: OOS162 **LOCATIE:** Gevel aan voorzijde woning

STRAAT EN NUMMER: Hamveer 1 **POSTNUMMER:** 9220

TYPE: VER **GEMEENTE:** Hamme **DEELGEMEENTE:** Hamme

BOUWJAAR **AANTAL STERREN:** *

Aangekochte zonnewijzer is steen. Deze zuidwijzer hangt aan een gevel die naar het zuiden gericht is. Hij zal geen noemenswaardige afwijkingen vertonen.

KATALOGUS Nr.: OOS002 **LOCATIE:** Kerk Sint-Pietersbanden

STRAAT EN NUMMER: Marktplein **POSTNUMMER:** 9220

TYPE: VER **GEMEENTE:** Hamme **DEELGEMEENTE:** Hamme

BOUWJAAR **AANTAL STERREN:** ***

Grote zuidwijzer, licht oostafwijkend. VII - VI. Spreuk " Zoek de zonkant kind". Geschilderd aan zuidkant kerk.



KATALOGUS Nr.: OOS164 **LOCATIE:** Voortuin

STRAAT EN NUMMER: Burgemeester Lemmensstraat 49 **POSTNUMMER:** 9220

TYPE: EQU **GEMEENTE:** Hamme **DEELGEMEENTE:** Moerzeke

BOUWJAAR **AANTAL STERREN:**

Aangekocht tuingarnituur. Slechte opstelling.

KATALOGUS Nr.: OOS026 **LOCATIE:** Park kasteel

STRAAT EN NUMMER: Kasteeldreef **POSTNUMMER:** 9550

TYPE: HOR **GEMEENTE:** Herzele **DEELGEMEENTE:** Herzele

BOUWJAAR **AANTAL STERREN:**

Stijl niet meer aanwezig

KATALOGUS Nr.: OOS147 **LOCATIE:** Historische hoeve

STRAAT EN NUMMER: Hoevenstraat 1 **POSTNUMMER:** 9550

TYPE: VER **GEMEENTE:** Herzele **DEELGEMEENTE:** Woubrechtegem

BOUWJAAR **AANTAL STERREN:** *

Historische hoeve, "Hof ten Berge", leen van de St.-Cornelius en Cyprianus Abdij van Ninove. Heden gesloten hoeve waarvan de gebouwen gegroepeerd zijn rondom een rechth. gekasseid erf.
Zonnewijzer in de zesde travee. .
Bron: Inventaris Bouwkundig Erfgoed
Er zijn geen detailfoto's van de zonnewijzer. Waarchijnlijk zijn de uurcijfers niet meer zichtbaar.

KATALOGUS Nr.: OOS119 **LOCATIE:** Tuin van Museum Bardelaere

STRAAT EN NUMMER: Ledestraat 42 **POSTNUMMER:** 9971

TYPE: VER **GEMEENTE:** Kaprijke **DEELGEMEENTE:** Lembeke

BOUWJAAR **AANTAL STERREN:** **

Kleine verticale zonnewijzer aan zuidwand van de sterrenwacht. 7 datumlijnen met dierenriemtekens.
Tafereel in zeefdruk op kunsstof plaat formaat A3. Ontwerp: Romain De Bosscher. Op het terein staan nog een vijftal equatoriale zonnewijzers van het type armilairsfeer. Aan de noordgevel van het hoofdgebouw zijn drie wijzerplaten van torenuurwerken aangebracht. Het Bardelaeremuseum is een heemkundig museum met vooral de nadruk op ambachten. Het is gevestigd in een oude hoeve op de topografische locatie Bardelaere. Het museum is open elke zondag van Pasen tot Allerheiligen en voor groepen op aanvraag.
De sterrenwacht is een achthoekige constructie met afschuivend dak. Er staat een 114 mm Newtontelescoop. Ook een thermometerhut in de omgeving. Het opzet is een initiatief van een v.z.w. met een aantal buitengewoon gemotiveerde mensen.

KATALOGUS Nr.: OOS033 **LOCATIE:** Kerk Sint-Dionysius

STRAAT EN NUMMER: **POSTNUMMER:** 9270

TYPE: VER **GEMEENTE:** Laarne **DEELGEMEENTE:** Kalken

BOUWJAAR **AANTAL STERREN:** **

X - II. Witte verweerde zandsteen. Slechts 5 opgeplaatste gouden cijfers aanwezig. Uurlijnen staan niet afgebeeld.
In circa 2010 zijn de zandstenen van de zonnewijzer vernieuwd.

KATALOGUS Nr.: OOS150 **LOCATIE:** Gevel aan voorzijde huis

STRAAT EN NUMMER: Nerenweg 44 **POSTNUMMER:** 9270

TYPE: VER **GEMEENTE:** Laarne **DEELGEMEENTE:** Kalken

BOUWJAAR **AANTAL STERREN:**

Deze zuidwijzer is ingemetseld aan de voorzijde van een woning. Spijtig genoeg is de voorgevel gericht naar het noorden en is de zonnewijzer onbruikbaar. De zonnewijzer is gemaakt in witte steen en de figuren van de dierenriem zijn rond de uurlijnen op te merken.

KATALOGUS Nr.: OOS215 **LOCATIE:** Tuin aan voorzijde woning

STRAAT EN NUMMER: Zauwerstraat 31 **POSTNUMMER:** 9270

TYPE: EQU **GEMEENTE:** Laarne **DEELGEMEENTE:** Kalken

BOUWJAAR **AANTAL STERREN:**

Zeer mooie zonnewijzer in brons. Waarschijnlijk aangekocht in de webwinkel www.bronzenbeeldenwinkel.nl. Aankoopprijs 4500 EUR.

KATALOGUS Nr.: OOS032 **LOCATIE:** Kerk Sint-Macharius

STRAAT EN NUMMER: **POSTNUMMER:** 9270

TYPE: VER **GEMEENTE:** Laarne **DEELGEMEENTE:** Laarne

BOUWJAAR **AANTAL STERREN:** **

De kerk kreeg zijn huidige vorm in de 17de eeuw. In de noordgevel staat een steen ingemetseld met de datum 1739. Nader onderzoek moet uitwijzen of de zonnewijzer geplaatst is bij de laatste grote verbouwing in de 17de eeuw of bij de verbouwingswerken in 1739. Bij de laatste restauratie van de kerk in de jaren '90 werd de zonnewijzer, een kleine Franse steen die volledig verweerd is, ondersteboven ingemetseld .

KATALOGUS Nr.: OOS086 **LOCATIE:** Tuin achteraan woning

STRAAT EN NUMMER: Opwijksestraat 244 **POSTNUMMER:** 9280

TYPE: EQU **GEMEENTE:** Lebbeke **DEELGEMEENTE:** Lebbeke

BOUWJAAR **AANTAL STERREN:**

Hoepelsfeer in zilverkleur gemaakt uit staal. De tuin is rijkelijk voorzien van andere tuinsieraden.

KATALOGUS Nr.: OOS023 **LOCATIE:** Gevel aan woning

STRAAT EN NUMMER: Hoek groene weg, bovenhoekstr. **POSTNUMMER:** 9280

TYPE: VER **GEMEENTE:** Lebbeke **DEELGEMEENTE:** Lebbeke

BOUWJAAR **AANTAL STERREN:** *

Immitatiezonnewijzer.



KATALOGUS Nr.: OOS138 **LOCATIE:** Voormalige kasteelpark Wieze

STRAAT EN NUMMER: **POSTNUMMER:** 9280

TYPE: HOR **GEMEENTE:** Lebbeke **DEELGEMEENTE:** Lebbeke

BOUWJAAR 1758 **AANTAL STERREN:** **

Leisteen, gegraveerd, achtzijdig, 36 x 34 cm, driehoekige koperen pin als wijzer (H : 11,5 cm). Wijzerplaat met gegraveerde Romeinse cijfers (lettertype grisé) voor de uren, afgewisseld door een gestileerde lelie. De wijzerplaat heeft een dubbele bies waartussen streepjes de uren onderverdelen in kwarturen. Aan de buitenkant van de cirkel die de gegraveerde wijzerplaat omvat, de tekst : Tempora Labuntur laeitisque senefeimus Horis : (afbeelding van een eikenblad) - Proli Dolor : In Vanis – totas consumimus horas – Et fugit Interea fugit Irreparabile tempus (afbeelding van een eikenblad).

Onderaan in het midden, binnen de cirkel rond de wijzerplaat, het chronogram: CernIte LUCIs orDIneM voor 1758. Daartussen, in een schelpvormige rococo omlijsting, het ovale wapen : gedeeld, 1. burggraaf de Clercq-Wissocq de Sousberghe, 2. in een balk van .... Beladen met drie meerls van .....

De info en de foto's zijn van Joseph Dauwe, deputé van de provincie Oost Vlaanderen en destijds curator bij de sluiting van de Boelwerf in Temse en de Scheepswerf Van Rupelmonde.

KATALOGUS Nr.: OOS022 **LOCATIE:** Gevel villa

STRAAT EN NUMMER: Smetledestraat 20 **POSTNUMMER:** 9340

TYPE: VER **GEMEENTE:** Lede **DEELGEMEENTE:** Impe

BOUWJAAR 1976 **AANTAL STERREN:**

Koperen romeinse cijfers en zon rond stijl.

KATALOGUS Nr.: OOS019 **LOCATIE:** Gevel huis

STRAAT EN NUMMER: Kluisberg 32 **POSTNUMMER:** 9340

TYPE: VER **GEMEENTE:** Lede **DEELGEMEENTE:** Lede

BOUWJAAR 1962 **AANTAL STERREN:** **

Westafwijkende verticale zonnewijzer. Arabische cijfers. Geel geschilderd. 7 - 6.



KATALOGUS Nr.: OOS024 **LOCATIE:** Kerk Sint-Ursmarus

STRAAT EN NUMMER: Kerkstraat 18 **POSTNUMMER:** 9570

TYPE: VER **GEMEENTE:** Lierde **DEELGEMEENTE:** Deftinge

BOUWJAAR **AANTAL STERREN:** **

Alleen stijl is nog aanwezig.

KATALOGUS Nr.: OOS095 **LOCATIE:** Tuin voor woning

STRAAT EN NUMMER: Grote baan 22e **POSTNUMMER:** 9930

TYPE: EQU **GEMEENTE:** Lievegem **DEELGEMEENTE:** Lievegem

BOUWJAAR **AANTAL STERREN:**

Equatoriale zonnewijzer (Tuincentermodel?) Metalen hoepelconstructie. Veel roest.

KATALOGUS Nr.: OOS001 **LOCATIE:** Gevel aan villa

STRAAT EN NUMMER: Beervelde dorp 75 **POSTNUMMER:** 9080

TYPE: VER **GEMEENTE:** Lochristi **DEELGEMEENTE:** Beervelde

BOUWJAAR 1950 **AANTAL STERREN:** **

Zeer mooie zuidwijzer.



KATALOGUS Nr.: OOS039 **LOCATIE:** Tuin

STRAAT EN NUMMER: Beervelde dorp 75 **POSTNUMMER:** 9080

TYPE: HOR **GEMEENTE:** Lochristi **DEELGEMEENTE:** Beervelde

BOUWJAAR **AANTAL STERREN:**

Alleen nog marmeren voetstuk aanwezig.



KATALOGUS Nr.: OOS209 **LOCATIE:**

STRAAT EN NUMMER: DR. Jules Persynplein **POSTNUMMER:**

TYPE: ZAK **GEMEENTE:** Lochristi **DEELGEMEENTE:** Wachtebeke

BOUWJAAR **AANTAL STERREN:** **

Toen Aquafin rioleringswerken aankondigde op het Dr. Jules Persynplein in Wachtebeke, was de verwachting om archeologische resten aan te treffen bijzonder groot. Tot een veertigtal jaar geleden was het namelijk de plek waar het kasteelken Maelstede stond. Tijdens het vooronderzoek in 2011 en de daaropvolgende archeologische opgraving in 2012 kwamen niet alleen de resten van dat kasteelken, maar ook van voorgangers aan het licht.

Archeologen vonden in de vulling van één van de afvoerkanalen een opmerkelijk object: een ivoren zonnewijzer. Door jarenlang van lucht en licht te zijn afgesloten, is de wijzer uitzonderlijk goed bewaard. De ouderdom van dit object loopt samen met de oprichting van het uiteindelijke kasteelken in de 17e eeuw.

Aan de binnenzijde is de naam van de maker aangebracht: een zekere Hans Milner. Hij behoorde tot een familie uit Nürnberg Duitsland, die faam maakte in de loop van de 17e eeuw in het maken van zonnewijzers. Op de achterzijde is een merkteken aangebracht in de vorm van een hoefijzer.

Tekening van de zonnewijzer (BAAC Vlaanderen).

tekst: Lien Lombaert, erfgoedconsulent provincie Oost-Vlaanderen

De tekst is gebaseerd op: Demoen D., Vanden Borre J., Van Remoorter O. & De Cleer S., 2014. Archeologische opgraving Wachtebeke – Persynplein, BAAC Vlaanderen Rapport.

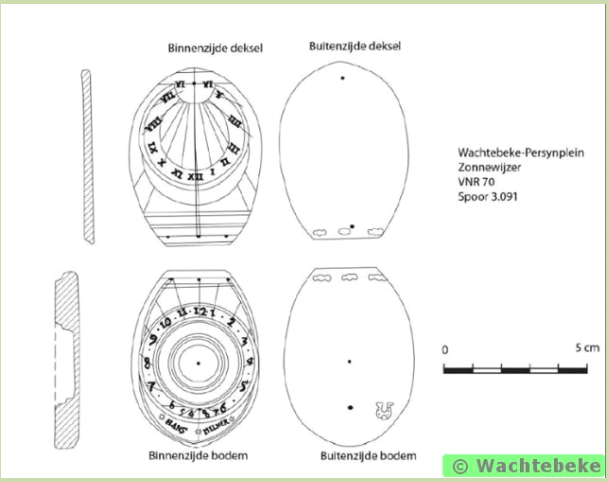

KATALOGUS Nr.: OOS171 **LOCATIE:** tuin aan voorzijde woning

STRAAT EN NUMMER: Spoorweglaan 11 **POSTNUMMER:** 9160

TYPE: EQU **GEMEENTE:** Lokeren **DEELGEMEENTE:** Lokeren

BOUWJAAR **AANTAL STERREN:**

Tuingarnituur zonder cijfers en slechte oriëntatie

KATALOGUS Nr.: OOS132 **LOCATIE:** Gevel aan voorzijde woning

STRAAT EN NUMMER: Tulpenlaan 14 **POSTNUMMER:** 9160

TYPE: VER **GEMEENTE:** Lokeren **DEELGEMEENTE:** Lokeren

BOUWJAAR 2007 **AANTAL STERREN:**

Tafereel uit multiplex en uurlijnen in roestvast staaldraad. Uurlijnen van 6 tot 5. Er staan ook halve uurlijnen op het tafereel. Cijfers en letters uit metaal uitgezaagd. Tekst: "Ik werk alleen bij zonneschijn". 3° 59' OL 51° 06' NB. "V.d.V.P. 2007" IN het midden van de zonnewijzer is een wapenschild aangebracht. Beschreven door Julien Lyssens in "Zonnetijdingen 2007 - 2 pagina 16

KATALOGUS Nr.: OOS006 **LOCATIE:** Museum

STRAAT EN NUMMER: **POSTNUMMER:** 9160

TYPE: ALL **GEMEENTE:** Lokeren **DEELGEMEENTE:** Lokeren

BOUWJAAR **AANTAL STERREN:**

Kubusvormige zonnewijzer in arduin met sterrenbeelden en wapenschilden. Op de 4 verticale zijden bevindt zich een zonnewijzer. Meervoudige zonnewijzer in arduin afkomstig van het kasteel in Overmere. Deze zonnewijzer werd geschonken aan het museum in het begin van de 20ste eeuw.

KATALOGUS Nr.: OOS088 **LOCATIE:** Private locatie

STRAAT EN NUMMER: Daknammolenstraat 80 **POSTNUMMER:** 9160

TYPE: VER **GEMEENTE:** Lokeren **DEELGEMEENTE:** Lokeren

BOUWJAAR 1995 **AANTAL STERREN:**

Zuidwijzer met muurdeclinatie 8° O. Stijl in brons. Tafereel in Bourgondische steen. Uurlijnen en cijfers in koperdraad van 2 mm.

KATALOGUS Nr.: OOS173 **LOCATIE:** Tuin aan voorzijde van woning

STRAAT EN NUMMER: Spoorweglaan 33 **POSTNUMMER:** 9160

TYPE: EQU **GEMEENTE:** Lokeren **DEELGEMEENTE:** Lokeren

BOUWJAAR **AANTAL STERREN:**

Aangekochte niet specifieke zonnewijzer. Slechte oriëntatie en stijl staat in de verkeerde richting. De foto's zijn van Google Streetview.

KATALOGUS Nr.: OOS110 **LOCATIE:** Achtergevel

STRAAT EN NUMMER: Damstraat 217A **POSTNUMMER:** 9180

TYPE: VER **GEMEENTE:** Lokeren **DEELGEMEENTE:** Moerbeke

BOUWJAAR 2000 **AANTAL STERREN:**

De zonnewijzer heeft een muurdeclinatie van 1° oost. Materiaal: tegels bekleed met keramiek (60x80), ontwerp J. Lyssens. Gemaakt door Annie Van Ostaeyen. 5 sterrenbeelden: Leeuw, Waterman, Ram, Schorpioen en Weegschaal. Becijfering: 6h - 18h.

KATALOGUS Nr.: OOS037 **LOCATIE:** Gevel boerderij.

STRAAT EN NUMMER: Hofstede Zoetendael **POSTNUMMER:** 9992

TYPE: VER **GEMEENTE:** Maldegem **DEELGEMEENTE:** Middelburg

BOUWJAAR **AANTAL STERREN:** **

De boerderij is een gewezen Augustijnerabdij. De hofstede is nog bewoond. De zonnewijzer is waarschijnlijk uit 17 de eeuw. Cijfers van jaartal onduidelijk. Kleine zonnewijzer met historische waarde.

KATALOGUS Nr.: OOS210 **LOCATIE:** Muur niet zichtbaar van op de straat

STRAAT EN NUMMER: Heistraat 2 **POSTNUMMER:** 9700

TYPE: VER **GEMEENTE:** Mater **DEELGEMEENTE:** Oudenaarde

BOUWJAAR 2021 **AANTAL STERREN:** **

Verticale zonnewijzer voor een muurdeclinatie van 23° oost. Spreuk: SERIUS EST QUAM COGITAS. Vrij vertaald: Het is later dan je denkt. Romeinse cijfers van VII tot XIV. De zonnewijzer heeft 3 datumlijnen. Deze zijn voor de zomerwende, equinox en winterwende.
De zonnewijzer is spijtig genoeg niet zichtbaar van op de straat.
De zonnewijzer werd ontworpen door Guido Van Poucke.

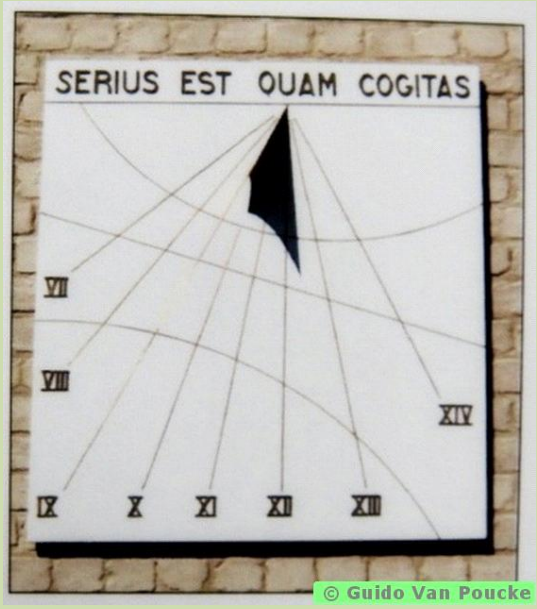

KATALOGUS Nr.: OOS120 **LOCATIE:** Gevel Villa

STRAAT EN NUMMER: Brusselsesteenweg 190 **POSTNUMMER:** 9090

TYPE: VER **GEMEENTE:** Merelbeke-Melle **DEELGEMEENTE:** Melle

BOUWJAAR **AANTAL STERREN:**

Tafereel is de bakstenen gevel. Vergulde Arabische cijfers van 8 tot 15. De stijl is een stalen stang in de vorm van een pijl die naar beneden wijst.

KATALOGUS Nr.: OOS112 **LOCATIE:** Kasteel de Potter d'Indoye

STRAAT EN NUMMER: **POSTNUMMER:** 9090

TYPE: ONB **GEMEENTE:** Merelbeke-Melle **DEELGEMEENTE:** Melle

BOUWJAAR **AANTAL STERREN:**

In het park bevinden zich staande zonnewijzers.

KATALOGUS Nr.: OOS054 **LOCATIE:** Park van College

STRAAT EN NUMMER: **POSTNUMMER:** 9090

TYPE: EQU **GEMEENTE:** Merelbeke-Melle **DEELGEMEENTE:** Melle

BOUWJAAR 1871 **AANTAL STERREN:** ***

De "Cosmographe" (Armillaire sfeer) is een slecht gemaakte replica van de vroegere zonnewijzer. Het college van de Paters Jozefieten te Melle werd opgericht in 1837. Een belangrijke uitbreiding kwam er rond 1870. Toen werd er begonnen met de bouw van een nieuwe vleugel. De bedoeling was o.a. om meer ruimte te creëren voor de lessen fysica en scheikunde. In het verlengde ervan werd in 1871 in de tuin een monumentale zonnewijzer geplaatst. De zonnewijzer werd reeds meermaals gerestaureerd. De uuraanduidingen zijn verdwenen, de stijl staat niet meer evenwijdig met de aardas en de meeste teksten op de sokkel zijn bijna onleesbaar. Vooral in een school zou een dergelijk wetenschappelijk instrument juist moeten werken .



KATALOGUS Nr.: OOS089 **LOCATIE:** Private locatie

STRAAT EN NUMMER: Windschof 101 **POSTNUMMER:** 9400

TYPE: HOR **GEMEENTE:** Ninove **DEELGEMEENTE:** Lieferdinge

BOUWJAAR **AANTAL STERREN:**

Horizontale zonnewijzer met verticale gnomon. Zonnewijzer heeft tafereel van blauwe steen. Latijnse tekst op 4 zijden.

KATALOGUS Nr.: OOS011 **LOCATIE:** Gevel Pastorie.

STRAAT EN NUMMER: Sint-Marcellusstraat 11 **POSTNUMMER:** 9400

TYPE: VER **GEMEENTE:** Ninove **DEELGEMEENTE:** Voorde

BOUWJAAR 1840 **AANTAL STERREN:** ***

VI - VI,Latijnse spreuk: "MUTIS CAECA LOQUIA NON CAECIS". Voor doven zijn verborgen zaken sprekend, niet voor blinden. De zeer mooie pastorie werd in 1723 gebouwd, de zonnewijzer zou echter pas van 1840 zijn. Hij is in de late jaren '90 gerestaureerd .

KATALOGUS Nr.: OOS124 **LOCATIE:** Kerk Sint-Hermes

STRAAT EN NUMMER: **POSTNUMMER:** 9600

TYPE: VER **GEMEENTE:** Ronse **DEELGEMEENTE:** Ronse

BOUWJAAR **AANTAL STERREN:** ***

Oostwijzer aangebracht tegen de sacristie van de kerk. Deze oorspronkelijk verdwenen zonnewijzer is vervangen door een nieuwe. Het tafereel is in eik en de stijl in roestvrij staal. Deze nieuwe zonnewijzer is identiek aan de oude. Hij werd ingehuldigd op 21/09/2002. Arabische cijfers 4 - 11. Afmetingen: 1090 lang x 280 hoog x 30 dik. Zie ook OOS125. Leiding van het project voor replica: E. Daled en P. Oyen



KATALOGUS Nr.: OOS170 **LOCATIE:** Museum Must

STRAAT EN NUMMER: De Biesestraat 2 **POSTNUMMER:** 9600

TYPE: HOR **GEMEENTE:** Ronse **DEELGEMEENTE:** Ronse

BOUWJAAR 1785 **AANTAL STERREN:** **

Zonnewijzer gemaakt door Pierre Nicolas Poilveaux. Zonnewijzer uitvoerig beschreven door Eric Daled in het tijdschrift Zonnetijdingen 2/4 van 2016 van de Zonnewijzerkring Vlaanderen.
Materiaal: Leisteen
Afmetingen van de achthoek: 37,7 cm x 33,4 cm en 1,5 cm dik.
Lange uurlijnen en halflange halfuurlijnen
Omheen de wijzerplaat, hoofdletters, de tekst: " Cadran orizontalle pour placé dans un jardin sur un pied de stall fat par Pierre Nicolas Poilveaux dans l'année 1785"

KATALOGUS Nr.: OOS131 **LOCATIE:** Restaurant Boeckhaege

STRAAT EN NUMMER: Kruisstraat 341 **POSTNUMMER:** 9600

TYPE: EQU **GEMEENTE:** Ronse **DEELGEMEENTE:** Ronse

BOUWJAAR **AANTAL STERREN:**

Equatoriale zonnewijzer in bandijzer. Roestig instrument dat standaard te kopen is.

KATALOGUS Nr.: OOS125 **LOCATIE:** Kerk Sint-Hermes

STRAAT EN NUMMER: **POSTNUMMER:** 9600

TYPE: VER **GEMEENTE:** Ronse **DEELGEMEENTE:** Ronse

BOUWJAAR **AANTAL STERREN:** ***

Westwijzer aangebracht tegen de linker steunbeer van de kerk. De oorspronkelijke zonnewijzer is bewaard in een museum in de crypte en is vervangen door een nieuwe. Het tafereel is in eik en de stijl in roestvrij staal. Deze nieuwe zonnewijzer is identiek aan de oude. Hij werd ingehuldigd op 21/09/2002. Arabische cijfers 1 - 8. Afmetingen: 1090 lang x 280 hoog x 30 dik. Zie ook OOS124. Leiding van het project voor replica: E. Daled en P. Oyen

KATALOGUS Nr.: OOS113 **LOCATIE:** Kerk Sint-Hermes

STRAAT EN NUMMER: **POSTNUMMER:** 9600

TYPE: VER **GEMEENTE:** Ronse **DEELGEMEENTE:** Ronse

BOUWJAAR **AANTAL STERREN:**

De zonnewijzer bevindt zich op de kerktoren.

KATALOGUS Nr.: OOS004 **LOCATIE:** Grond voor bibliotheek

STRAAT EN NUMMER: Soudan Square **POSTNUMMER:** 9600

TYPE: ANA **GEMEENTE:** Ronse **DEELGEMEENTE:** Ronse

BOUWJAAR 1984 **AANTAL STERREN:** ***

Vóór de Stedelijke Openbare Bibliotheek, dat een zeer functioneel gebouw is van de architecten D. Craet en A. Lequesne, is op de grond een analemmatische zonnewijzer te bekijken. Materiaal: tafereel bestaat uit veelkleurig glasmozaïek. De stijl is de toeschouwer zelf, mits hij op de juiste plaats op de lusvormige kalender staat. Aflezing: uren van IV tot VIII h in plaatselijke ware zonnetijd .
Bijzonderheden: deze zonnewijzer ontstond in 1983 als educatief project van de plaatselijke Dr. Ovide Decrolyschool. Het ontwerp van het tafereel is van de veelzijdige Vlaamse kunstenaar Pjeroo Roobjee en werd uitgevoerd door de mozaïst Gino Tondat. Van dit kunstwerk werd destijds eveneens een litho gemaakt. Op de straat aangebracht. In zeer goede toestand. Zeker een omweg waard: dit is immers één van de weinige analemmatische zonnewijzers in ons land.

In het stedelijk museum van Ronse is een lithografie tentoongesteld van Pjeroo Roobjee. Hij stelt de analematische zonnewijzer voor. Objectnummer: R00577
Collectie: Must Wonen
Onderaan links genummerd "90/250". Onderaan rechts, gesigneerd "roobjee ' 84"
Datering: 1984
Afmetingen
hoogte 61 cm
breedte 88 cm
hoogte met kader 66 cm
breedte met kader 93 cm

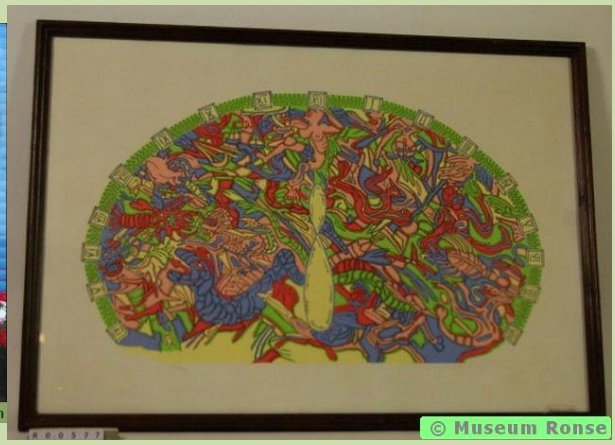

KATALOGUS Nr.: OOS003 **LOCATIE:** Park de l'arbre

STRAAT EN NUMMER: Oude straat **POSTNUMMER:** 9600

TYPE: EQU **GEMEENTE:** Ronse **DEELGEMEENTE:** Ronse

BOUWJAAR 2014 **AANTAL STERREN:** ***

Equatoriale zonnewijzer met sfeervormig tafereel. Volledig in smeedstaal gemaakt. Aflezing: uren van VI tot VI h in plaatselijke ware zonnetijd. Het park zelf werd in 1951 door Louis de l'Arbre de Malander aan de stad geschonken.

RONSE - In het park de l'Arbre de Malander op de Kruisberg wordt binnenkort een nieuwe zonnewijzer geplaatst.

In november 2013 werd de zonnewijzer door vandalen van zijn arduinen voetstuk gerukt. 'Een metaaldiefstal', aldus de politie, die het gestolen kunstwerk in gietijzer niet op het spoor kwam.
'De zoektocht naar de ontvreemde zonnewijzer gaat evenwel intens verder. Ruim een halve eeuw was de equatoriale zonnewijzer, gesmeed door Michel Claus uit Nukerke, voor toeristen een bezienswaardigheid en voor de toeristische dienst het visitekaartje. Op het hoogste punt van het park werd bij de opening een gedenksteen met zonnewijzer geplaatst. Bij helder weer is het genieten van een panorama over het keteldal van Ronse en het uitzicht tot ver over de taalgrens.
Op de Kruisberg in dit park zal nieuwe zonnewijzer geplaatst worden.
De nieuwe zonnewijzer in het Malanderpark is geplaatst. Na de diefstal van het originele, liet de stad Ronse een nieuw exemplaar maken. De daders werden nooit gevonden.
De nieuwe zonnewijzer werd geplaatst in 2014. De zonnewijzer werd gemaakt in weerbestendig staal en heeft een unieke, gepatenteerde samenstelling. Deze speciale legering, van onder meer chroom, koper, silicium en nikkel, gaat bij blootstelling aan de buitenlucht oxideren. Zo krijgt hij na enkele maanden zijn typisch bruinoranje, beschermende patinalaag. Doorroesten, zoals bij gewoon staal, is hierdoor uitgesloten.'
Het Malanderpark ligt bovenaan de Kruisstraat en biedt een fraai uitzicht over Ronse.

© Patric Oyen

© Nieuwsblad

© Eric Daled

KATALOGUS Nr.: OOS094 **LOCATIE:** Kerk Sint-Hermes Cryptemuseum

STRAAT EN NUMMER: Kerkplein **POSTNUMMER:** 9600

TYPE: POL **GEMEENTE:** Ronse **DEELGEMEENTE:** Ronse

BOUWJAAR **AANTAL STERREN:**

Overblijfsel van een oude polaire zonnewijzer. Deze westwijzer was tot circa 1970 opgehangen aan de voorzijde van de kerk. De eiken zonnewijzer is 30 mm dik, 1090 mm lang en 280 mm breed. Er staan evenwijdige uurlijnen op voor 2 - 8 h. De cijfers zijn 60 mm hoog en in zwarte verf geschilderd. De stijl ontbreekt. Men denkt dat deze zonnewijzer van de 18 de eeuw is. Tot circa 1960 was er ook nog een gelijkaardige oostwijzer aan de achterzijde van de kerk, doch deze is nu onvindbaar. De zuidzijde van de kerk was moeilijk te bekijken wegens de aanwezigheid van een kerkhof tot 1821, daarom heeft er nooit een zonnewijzer aan deze zijde gehangen en heeft men hier te maken met een unieke situatie.

KATALOGUS Nr.: OOS092 **LOCATIE:** Klingspoor perron

STRAAT EN NUMMER: **POSTNUMMER:** 9170

TYPE: ALL **GEMEENTE:** Sint-Giles-Waas **DEELGEMEENTE:** De Klinge

BOUWJAAR 2022 **AANTAL STERREN:** **

Zonnewijzer op Klingspoor.
Aan het Klingspoor in De Klinge is in mei 2022 een zonnewijzer ingehuldigd. Het meetinstrument is nog een laat cadeau voor de viering van 150 jaar spoorweg Mechelen-Terneuzen van vorig jaar.
De zonnewijzer werd geïnstalleerd op het perron van de buitensite van Klingspoor. Op de wijzer valt niet alleen de tijd, maar ook de breedte- en lengtegraad af te lezen. Het instrument kwam er door een samenwerking tussen vzw De Klomp en het gemeentebestuur van Sint-Gillis-Waas. De zonnewijzer werd ontworpen door Julien Lyssens en gemaakt door kunstenaar Bert Bosmans.
“De zonnewijzer kwam er om de 150ste verjaardag van de spoorweg tussen Mechelen en Terneuzen te herdenken”, schetst Julien Lyssens. “Maar daar bleef het niet bij. Alle onderwerpen die in het museum aan bod kwamen, moesten in het monument verwerkt worden: de spoorlijn Mechelen-Terneuzen, het Stropersbos, de klompenmakerij, de binding met Clinge in Nederland en de dodendraad uit de Eerste Wereldoorlog. Geen gemakkelijke opgave dus.Op de zuidkant van de zonnewijzer staat een zuidwijzer die de ware plaatselijke zonnetijd aangeeft. Die verwijst samen met een stationsklok aan het perron naar het verschil tussen de zonnetijd en onze huidige uurwerktijd. “Op het horizontale vlak staat een boomstronk ingekapt”, weet Julien. “De jaarringen verwijzen naar de ouderdom van een boom en leggen daarmee de link naar het Stropersbos en de populieren waaruit klompen werden gemaakt. De stijl op het horizontale vlak geeft de meridiaan aan. Die loopt verder op het stationsplein tot over de grens met Nederland. Door de meridiaan te laten doorlopen via de dodendraad symboliseren we de hulp die Nederland geboden heeft aan gevluchte Vlamingen tijdens de Eerste Wereldoorlog. De zandloper verwijst naar het gebruik ervan in tijden dat de zon niet scheen en men het uur met een zonnewijzer niet kon aflezen.” HLN

KATALOGUS Nr.: OOS188 **LOCATIE:** Aan bovenzijde haag

STRAAT EN NUMMER: Eerstestraat 6 **POSTNUMMER:** 9980

TYPE: EQU **GEMEENTE:** Sint-Laureins **DEELGEMEENTE:** Sint-Laureins

BOUWJAAR **AANTAL STERREN:** *

De zonnewijzer is aangekocht in een tuincentrum. Dit type komt zeer veel voor.

KATALOGUS Nr.: OOS187 **LOCATIE:** Gevel aan voorzijde huis

STRAAT EN NUMMER: Eerstestraat 10 **POSTNUMMER:** 9980

TYPE: VER **GEMEENTE:** Sint-Laureins **DEELGEMEENTE:** Sint-Laureins

BOUWJAAR **AANTAL STERREN:** *

Zuidwijzer aan voorgevel. Aangekocht model. Het is geluk dat de gevel ongeveer zuid gericht is. De zonnewijzer geeft dus min of meer de zonnetijd weer. Deze kleine zonnewijzer is uit een steen gemaakt. De uurlijnen en andere beschilderingen zijn door de zon verschenen. De spreuk "Carpe Diem" is op vele zonnewijzers terug te vinden.

KATALOGUS Nr.: OOS168 **LOCATIE:** Gevel aan voorzijde huis

STRAAT EN NUMMER: Maagd van Gent 41 **POSTNUMMER:** 9988

TYPE: VER **GEMEENTE:** Sint-Laureins **DEELGEMEENTE:** Watervliet

BOUWJAAR **AANTAL STERREN:** *

Stenen zonnewijzer aangekocht in het zuiden van Frankrijk.Slechte plaatsing van de stijl. Romeinse becijfering vna VI tot VI uur. De figuuur in relief is het Occitaans kruis dat ook was aangebracht op de schilden van de graven van Toulouse die vaak streden aan de zijde van de vredelievende katharen.

KATALOGUS Nr.: OOS143 **LOCATIE:** Kerkhof "Molenkouter"

STRAAT EN NUMMER: Molenkouter **POSTNUMMER:** 9520

TYPE: HOR **GEMEENTE:** Sint-Lievens-Houtem **DEELGEMEENTE:** Sint-Lievens_Houtem

BOUWJAAR 2009 **AANTAL STERREN:** **

Locatie: 50° 55' 33" N.B. 3° 52' 13" O.L.
De zonnewijzer maakt deel uit van een blauwstenen blok van circa 3 ton. Bovenaan dit blok is een ronde zonnewijzer in arduin ingemetst. Het instrument heeft een reclinatie van 20°. Daardoor liggen de uurlijnen van 9 h tot 15 h vrij dicht tegen elkaar. De schuine plaatsing heeft als voordeel dat de zonnewijzer gemakkelijk afleesbaar is voor de persoon die voor het graf staat. Uuruitlezing in Romeinse cijfers van V tot VII. De stijl is te lang uitgevoerd.
Ontwerp: P. Oyen
Uitvoering: Atelier Verlee Gentsesteenweg 147 9620 Zottegem

KATALOGUS Nr.: OOS017 **LOCATIE:** Kerk Sint-Nikolaas

STRAAT EN NUMMER: Grote Markt 48 **POSTNUMMER:** 9100

TYPE: VER **GEMEENTE:** Sint-Niklaas **DEELGEMEENTE:** Sint-Niklaas

BOUWJAAR 1733 **AANTAL STERREN:** ***

7 - 4. Zwarte lijnen op grijze achtergrond. Mooie zonnewijzer, is een omweg waard. In het kerkarchief vinden we gegevens terug over de aankoop en het plaatsen van een zonnewijzer in 1733. De huidige zonnewijzer is bij de laatste restauratiewerken aan de kerk terug op de gevel geschilderd. Spijtig dat de cijfers zo slordig aangebracht zijn. In de bibliotheek van de Koninklijke Oudheidkundige Kring van het Land van Waas bevindt er zich een manuscript: "beschijving van enen orizontale zonnewijzer voor 51°"
van de hand van Pierre Joseph Hendrickx (25/12/1736 -23/03/1793).



KATALOGUS Nr.: OOS123 **LOCATIE:** Speelplaats Koninklijk Atheneum

STRAAT EN NUMMER: **POSTNUMMER:** 9100

TYPE: ANA **GEMEENTE:** Sint-Niklaas **DEELGEMEENTE:** Sint-Niklaas

BOUWJAAR 2002 **AANTAL STERREN:**

Deze Brou- of analematische zonnewijzer geschilderd met gele verf op tegels van speelplaats.

KATALOGUS Nr.: OOS126 **LOCATIE:** Tuin achteraan woning

STRAAT EN NUMMER: Broedersstraat 58 **POSTNUMMER:** 9100

TYPE: VER **GEMEENTE:** Sint-Niklaas **DEELGEMEENTE:** Sint-Niklaas

BOUWJAAR 2003 **AANTAL STERREN:** *

De verticale zonnewijzer is gemaakt uit wit gelaagd glas. Stijl in roestvrij staal 304. Afmetingen tafereel: 290 mm x 290 mm. Cijfers en letters zijn aangebracht met contourpoeder. Tekst: "Tijd om gelukkig te zijn". Uitlezing: Arabische cijfers 6 - 17.

KATALOGUS Nr.: OOS142 **LOCATIE:** Parkbegraafplaats Sint-Niklaas

STRAAT EN NUMMER: Waasmunsterse steenweg 13 **POSTNUMMER:** 9100

TYPE: ALL **GEMEENTE:** Sint-Niklaas **DEELGEMEENTE:** Sint-Niklaas

BOUWJAAR **AANTAL STERREN:** *

DIT IS GEEN ZONNEWIJZER !
Om misvattingen te vermijden is dit kunstwerk toch in de inventaris verwerkt.
Het "astronomisch kunstwerk" is opgesplitst in 2 delen en kan verward worden met een meridiaanlijn. De 2 delen in arduin zijn een lange strip met de vorm van een meridiaan en een grote cirkel. De horizontale strip is gelegen aan een groot ontvangstgebouw bij de ingangspoort. De cirkel is in het beton verwerkt bij het crematorium. Beide delen liggen 300m uit elkaar. De strip is gericht naar de grote cirkel bij het crematorium. De richting staat vermeld op de strip en is 209,7° t.o.v. Het noorden. Zowel op de strip als op de cirkel zijn getallen, astronomische symbolen e.d. Aangebracht. Ze maken deel uit van het kunstwerk en hebben spijtig genoeg geen wetenschappelijke waarde. Het kunstwerk werd gemaakt door Christoph Fink. Het crematorium heeft de eerste prijs gewonnen in de categorie 'beton en samenleving' van de Nederlandse betonprijzen in 2009. Die prijs wordt elke twee jaar uitgereikt in Rotterdam.
De archtecten Claus en Kaan ontwierpen het crematorium en het ontvangstgebouw.

KATALOGUS Nr.: OOS177 **LOCATIE:** Zijgevel aan alleenstaand huis

STRAAT EN NUMMER: Stroperstraat 21 **POSTNUMMER:** 9190

TYPE: VER **GEMEENTE:** Stekene **DEELGEMEENTE:** Kemzeke

BOUWJAAR **AANTAL STERREN:** *

Mooie zonnewijzer uit tegels. Waarschijnlijk afkomstig van een zuiders land aan de Middellandse zee. Meestal zijn deze zonnewijzers klein, doch dit is een groter exemplaar.

KATALOGUS Nr.: OOS010 **LOCATIE:** Tuin achteraan woning

STRAAT EN NUMMER: Verkenstraat 25 **POSTNUMMER:** 9190

TYPE: EQU **GEMEENTE:** Stekene **DEELGEMEENTE:** Stekene

BOUWJAAR 1970 **AANTAL STERREN:**

Op zandstenen voet en door eigenaar gemaakt. Zonder becijfering. Tuinversiering zonder astronomische waarde.



KATALOGUS Nr.: OOS018 **LOCATIE:** Kerk Heilig Kruis

STRAAT EN NUMMER: Marktplein **POSTNUMMER:** 9190

TYPE: VER **GEMEENTE:** Stekene **DEELGEMEENTE:** Stekene

BOUWJAAR 1773 **AANTAL STERREN:** ***

Oostafwijkende met Romeinse cijfers. Vernieuwd in 1962 Gemaakt door landmeter Johannes F. De Bruyn in 1773. Mooie zonnewijzer, is een omweg waard.



KATALOGUS Nr.: OOS184 **LOCATIE:** Ongekend

STRAAT EN NUMMER: **POSTNUMMER:** 9190

TYPE: VER **GEMEENTE:** Stekene **DEELGEMEENTE:** Stekene

BOUWJAAR **AANTAL STERREN:** **

Zeer mooie zonnewijzer gemaakt volgens de regels. Hij is gericht naar het westen en duidt de namiddaguren aan.
Achtergrond is een Bonzaï boompje. Gemaakt door de firma "L' Atelier Acacia"
Tekst: "Prends ton temps" Neem uw tijd.
Materiaal: Geglazuurde tegels
Zie URL: http://www.atelieracacia.com/

ATELIER ACACIA - Joseph AUVRAY
Place Marquis de Larray
05600 MONT-DAUPHIN FRANCE

KATALOGUS Nr.: OOS107 **LOCATIE:** Tuin van woning

STRAAT EN NUMMER: Zeshoekstraat 54 **POSTNUMMER:** 9190

TYPE: EQU **GEMEENTE:** Stekene **DEELGEMEENTE:** Stekene

BOUWJAAR **AANTAL STERREN:**

Gemaakt in Nederland. Arabische uurcijfers en gemaakt uit staal.

KATALOGUS Nr.: OOS206 **LOCATIE:** STEM Museum

STRAAT EN NUMMER: Zamanstraat 49D **POSTNUMMER:** 9100

TYPE: HOR **GEMEENTE:** St-Niklaas **DEELGEMEENTE:** St-Niklaas

BOUWJAAR 1768 **AANTAL STERREN:** *

Horizontale zonnewijzer te zien in de stedelijke Musea St-Niklaas. Waarschijnlijk Mercator museum.
Zonnewijzer van tin, lood en op hout gemonteerd
Objectnummer: SN.W.1777
Collectie: Koninklijke Oudheidkundige Kring van het Land van Waas (K.O.K.W.)
Vervaardiger: Castille (graveur)
Jacques Joseph Cogen
Afmetingen
hoogte 83 cm
breedte 23 cm
diepte 23 cm

KATALOGUS Nr.: OOS205 **LOCATIE:** STEM Museum

STRAAT EN NUMMER: Zamanstraat 49D **POSTNUMMER:** 9100

TYPE: HOR **GEMEENTE:** St-Niklaas **DEELGEMEENTE:** St-Niklaas

BOUWJAAR **AANTAL STERREN:** **

Horizontale zonnewijzer te zien in de stedelijke Musea St-Niklaas. Waarschijnlijk Mercator museum.
Objectnummer: SN.W.3300
Collectie: Koninklijke Oudheidkundige Kring van het Land van Waas (K.O.K.W.)
Materiaal: tin en hout
Afmetingen
hoogte 12.5 cm
breedte 24.5 cm
diepte 24.5 cm

KATALOGUS Nr.: OOS127 **LOCATIE:** Gevel

STRAAT EN NUMMER: Schuttershofstraat 5 **POSTNUMMER:** 9140

TYPE: VER **GEMEENTE:** Temse **DEELGEMEENTE:** Elversele

BOUWJAAR 2003 **AANTAL STERREN:** **

Ontwerp van René Vinck. Gekapt in Carreramarmer. Afmetingen 600 mm x 600 mm x 90 mm dik. Romeinse cijfers. Tekst: MMIII NULLA SINE SOLE UMBRA

KATALOGUS Nr.: OOS096 **LOCATIE:** Voorgevel kultureel centrum

STRAAT EN NUMMER: Dorpstraat 56 **POSTNUMMER:** 9140

TYPE: VER **GEMEENTE:** Temse **DEELGEMEENTE:** Elversele

BOUWJAAR 1997 **AANTAL STERREN:**

Blauwe hardsteen. Gekapt door Gustaaf Van Hoof. Ontw. René Vinck. IX-III. Winter en zomeruur.Datumlijnen. Puntzonnewijzer."Ik tel alleen de heldere uren"

KATALOGUS Nr.: OOS149 **LOCATIE:** Tuin

STRAAT EN NUMMER: Hollebeekstraat 99 **POSTNUMMER:** 9140

TYPE: EQU **GEMEENTE:** Temse **DEELGEMEENTE:** Temse

BOUWJAAR **AANTAL STERREN:**

Aangekocht exemplaar. Van dit type zijn er veel te zien in tuinen.

KATALOGUS Nr.: OOS103 **LOCATIE:** Scheldekade

STRAAT EN NUMMER: **POSTNUMMER:** 9140

TYPE: ALL **GEMEENTE:** Temse **DEELGEMEENTE:** Temse

BOUWJAAR 1994 **AANTAL STERREN:** ***

Kubusvormige zonnewijzer gekapt uit arduin door A. Strobbe. De zonnewijzer heeft 5 afzonderlijke zonnewijzers: Een zuidwijzer, een noordwijzr, een westwijzer, een oostwijzer en een horizontale zonnewijzer. Afmetingen: 500 x 500 x 500. Gewicht: circa 350 kg. Een bezoek waard.

KATALOGUS Nr.: OOS099 **LOCATIE:** Gevel aan voorzijde woning

STRAAT EN NUMMER: Hollebeek 25 **POSTNUMMER:** 9140

TYPE: VER **GEMEENTE:** Temse **DEELGEMEENTE:** Temse

BOUWJAAR 1996 **AANTAL STERREN:** **

5 - 16, gemaakt uit staal en keramiek. Keramiek: Bonduelle van "Stichting Vivat", oostelijk afwijkend. Ontwerp: J. Lyssens, gemaakt door P. Van Wouwe

KATALOGUS Nr.: OOS082 **LOCATIE:** Tuin achteraan woning

STRAAT EN NUMMER: Hollebeek 99 **POSTNUMMER:** 9140

TYPE: EQU **GEMEENTE:** Temse **DEELGEMEENTE:** Temse

BOUWJAAR 1981 **AANTAL STERREN:**

Waardevolle Zw gemaakt uit messing. Is gemonteerd op sokkel in witte zandsteen.

KATALOGUS Nr.: OOS083 **LOCATIE:** Tuin achteraan woning

STRAAT EN NUMMER: Hollebeek 99 **POSTNUMMER:** 9140

TYPE: VER **GEMEENTE:** Temse **DEELGEMEENTE:** Temse

BOUWJAAR **AANTAL STERREN:**

Verticale zonnewijzer gemaakt uit namaak witte steen. Aangekocht in Frankrijk. 6 - 6

KATALOGUS Nr.: OOS084 **LOCATIE:** Tuin achteraan woning

STRAAT EN NUMMER: Hollebeek 99 **POSTNUMMER:** 9140

TYPE: VER **GEMEENTE:** Temse **DEELGEMEENTE:** Temse

BOUWJAAR **AANTAL STERREN:**

Tegel in keramiek. Aangekocht in Spanje. 6 - 6

KATALOGUS Nr.: OOS014 **LOCATIE:** Kerk Onze-Lieve-Vrouw

STRAAT EN NUMMER: Kerkstraat **POSTNUMMER:** 9250

TYPE: VER **GEMEENTE:** Waasmunster **DEELGEMEENTE:** Waasmunster

BOUWJAAR 2000 **AANTAL STERREN:** ***

Zwarte Romeinse cijfers op witte achtergrond. De oude zonnewijzer zonder uurlijnen werd gerestaureerd. De uurlijnen werden opnieuw aangebracht en de locatie is vermeld. 51° 06' N 04° 05' O Berekening P. Oyen en leiding restauratie J. Lyssens. Op foto's van de kerk die dateren van het einde van de 19de eeuw hangt er al een zonnewijzer aan de zuidgevel van de kerk. Bij de restauratie van de kerk in de jaren '90 werd het originele exemplaar vervangen door een waardeloze kopie. In 2000 werd , naar aanleiding van
de Open Monumentendag, dit exemplaar volledig gerestaureerd.



KATALOGUS Nr.: OOS073 **LOCATIE:**

STRAAT EN NUMMER: Nijverheidslaan 224 **POSTNUMMER:** 9250

TYPE: EQU **GEMEENTE:** Waasmunster **DEELGEMEENTE:** Waasmunster

BOUWJAAR **AANTAL STERREN:**

KATALOGUS Nr.: OOS080 **LOCATIE:** Gevel aan voorzijde villa

STRAAT EN NUMMER: K. Astridstraat 9 **POSTNUMMER:** 9250

TYPE: VER **GEMEENTE:** Waasmunster **DEELGEMEENTE:** Waasmunster

BOUWJAAR 1993 **AANTAL STERREN:**

Tekst: "SINE SOLE SILEO". 1 - 6. "A.D. 1993". Datumlijnen. West wijzer. Tafereel gemaakt uit multiplex.

KATALOGUS Nr.: OOS105 **LOCATIE:** Tuin van woning

STRAAT EN NUMMER: Nijverheidslaan 224 **POSTNUMMER:** 9250

TYPE: EQU **GEMEENTE:** Waasmunster **DEELGEMEENTE:** Waasmunster

BOUWJAAR 1995 **AANTAL STERREN:**

Stalen zonnewijzer met Arabische uurcijfers. Zonnevereffeningscurve is op voet aangebracht.

KATALOGUS Nr.: OOS081 **LOCATIE:** Tuin voor villa.

STRAAT EN NUMMER: K. Astridstraat 9 **POSTNUMMER:** 9250

TYPE: EQU **GEMEENTE:** Waasmunster **DEELGEMEENTE:** Waasmunster

BOUWJAAR **AANTAL STERREN:**

Grote zonnewijzer. Weergave van windstreken. Materiaal: Geschilderd staal.

KATALOGUS Nr.: OOS207 **LOCATIE:** Gevel aan voorzijde woning

STRAAT EN NUMMER: Aard 15b **POSTNUMMER:** 9260

TYPE: VER **GEMEENTE:** Wichelen **DEELGEMEENTE:** Schellebelle

BOUWJAAR **AANTAL STERREN:**

Verticale zonnewijzer uit grijze steen. Verkeerde oriëntatie en stijl ontbreekt. De becijfering is ook niet in orde. Dit is te zien aan de 2 zes uurlijnen die niet in elkaars verlengde staan. Romeinse cijfers.

KATALOGUS Nr.: OOS211 **LOCATIE:** Tuin aan voorzijde bewoning

STRAAT EN NUMMER: Gentsesteenweg 123 **POSTNUMMER:** 9240

TYPE: EQU **GEMEENTE:** Zele **DEELGEMEENTE:** Zele

BOUWJAAR **AANTAL STERREN:** *

Hoepelsfeer van tuincentrum of dergelijke. Mooie sokkel met 3 merkwaardige stenen kogels.

KATALOGUS Nr.: OOS148 **LOCATIE:** Tuin aan hoeve en smidse

STRAAT EN NUMMER: Brouwerijstraat 21 **POSTNUMMER:** 9630

TYPE: EQU **GEMEENTE:** Zwalm **DEELGEMEENTE:** Dikkele

BOUWJAAR **AANTAL STERREN:**

Voormalige hoeve en smidse van de familie Jooris, reeds aldus vermeld in de kadastrale legger van 1835, smidse stopgezet in de jaren 1960. Thans onbewoonde hoeve.
Volgens de inventaris van het onroerend erfgoed is naast het bakhuis een buxusperk met ijzeren zonnewijzer.

KATALOGUS Nr.: OOS122 **LOCATIE:** Gevel achteraan woning

STRAAT EN NUMMER: Krekelstraat 34 **POSTNUMMER:** 9630

TYPE: VER **GEMEENTE:** Zwalm **DEELGEMEENTE:** Munkzwalm

BOUWJAAR 2002 **AANTAL STERREN:** *

Tafereel vermoedelijk uit arduin. Stijl in roestvrij staal. Uurlijnen van VI tot IV. Tekst: LE TEMPS EST UN GRAND MAITRE. Muurdeclinatie: 26° oost. Opmetingen en berekeningen: P. Oyen. Uitvoering: Eigenaar Dufromont Sylvère.

KATALOGUS Nr.: OOS161 **LOCATIE:**

STRAAT EN NUMMER: Zwalmlaan 57 **POSTNUMMER:** 9630

TYPE: EQU **GEMEENTE:** Zwalm **DEELGEMEENTE:** Munkzwalm

BOUWJAAR **AANTAL STERREN:** *

Hoepelsfeer in staal op mooi voetstuk.

KATALOGUS Nr.: OOS020 **LOCATIE:** Gemeentehuis

STRAAT EN NUMMER: Zuidlaan 36 **POSTNUMMER:** 9630

TYPE: VER **GEMEENTE:** Zwalm **DEELGEMEENTE:** Munkzwalm

BOUWJAAR **AANTAL STERREN:** *

Moderne zonnewijzer in witte zandsteen met bronzen cijferplaat. Gnomon staat verticaal op tafereel en is te lang om een puntzonnewijzer te zijn. Foutieve constructie.

KATALOGUS Nr.: OOS021 **LOCATIE:** Gevel aan voorzijde " Ijzerkopmolen".

STRAAT EN NUMMER: Molenpad **POSTNUMMER:** 9630

TYPE: HOR **GEMEENTE:** Zwalm **DEELGEMEENTE:** Sint-Maria-Latem

BOUWJAAR **AANTAL STERREN:** *

Vierkante witte zandsteen, afkomstig van oude horizontale zonnewijzer. Romeinse cijfers. Stijl ontbreekt. Het gebouw uit +/- 1600 was een papiermolen van een abdij. Mooie omgeving met bewegwijzerde wandelpaden.